



BARRIEREFREIE NATURERLEBNISANGEBOTE IM NATIONALPARK

Wattenmeer für ALLE



Organisation
der Vereinten Nationen
für Bildung, Wissenschaft
und Kultur



Das Wattenmeer
Welterbe seit 2009



WATTENMEER
WELTNATURERBE

Nationalpark
Wattenmeer



SCHLESWIG-HOLSTEIN

Mit einem Klick auf eine Überschrift
kommen Sie schnell auf die gewünschte Seite.

Inhaltsverzeichnis

Allgemeine Informationen

Zu dieser Broschüre	2
Was ist Leichte Sprache?	3
Der Nationalpark Schleswig-Holsteinisches Wattenmeer und das Weltnaturerbe	4
Lebensraum Watt	6
Nationalpark und Tourismus	7

Barrierefreie Naturerlebnisangebote

Sylt	9
Föhr	32
Amrum	44
Pellworm	53
Nordstrand	59
Halligen	68
Nördliches Nordfriesland	84
Halbinsel Eiderstedt/Husum/Friedrichsstadt	93
Dithmarschen	127
Helgoland	152
Reedereien	158

Weitere Informationen

Weitere Informationen	175
Veranstaltungen	176
Strandübergänge & Badestellen	187
Bibliografie zum barrierefreien Naturerleben	188
Impressum	192

Zu dieser Broschüre

Diese Broschüre ist eine Sammlung von barrierefreien Naturerlebnisangeboten an der Schleswig-Holsteinischen Westküste.



Damit die Informationen für alle zugänglich sind, ist die Broschüre in sogenannter Leichter Sprache geschrieben. Was Leichte Sprache ist, erfahren Sie auf Seite 3.

Wir erheben bei unseren Recherchen keinen Anspruch auf Vollständigkeit. Die Preisangaben und Öffnungszeiten wurden im August 2017 erhoben und können von den derzeit gültigen abweichen.

Die hier aufgeführten Naturerlebnisangebote sollen einen Eindruck vermitteln, was Menschen mit Einschränkungen an der Westküste von Schleswig-Holstein erleben können. Die Broschüre stellt dabei eine Informationshilfe dar. Auch die Anbieter können diese Broschüre als Übersicht nutzen, wenn Gäste mit Einschränkungen zu ihnen kommen.

Die Informationen stammen hauptsächlich aus dem Internet.

Erfragen Sie bei Bedarf weitere Informationen über die barrierefreien Möglichkeiten in Ihrem Urlaubsort in der Tourist-Information oder bei den angegebenen Kontaktadressen.

Die hier vorliegenden Angebote sind für Menschen mit verschiedenen Einschränkungen. Diese Angebote sind folgendermaßen gekennzeichnet:



Menschen mit
Gehbehinderung



Rollstuhlfahrer



Menschen mit
Hörbehinderung



gehörlose Menschen



sehbehinderte Menschen



blinde Menschen



Familien



ältere Menschen



Menschen mit
Lernschwierigkeiten

Was ist Leichte Sprache?

Leichte Sprache bedeutet zum Beispiel:

- * Einfache Worte
- * Kurze Sätze
- * Bilder erklären den Text

Leichte Sprache hilft besonders Menschen mit geistiger Behinderung oder Lernbehinderung.

Leichte Sprache ist auch für:

- * Menschen, die nicht gut lesen und schreiben können
- * Menschen, die nicht so gut Deutsch können
- * Alte Menschen
- * Menschen, die Gebärden-Sprache sprechen

Leichte Sprache können viele Menschen besser verstehen.

Leichte Sprache hilft, selbst zu entscheiden und zu bestimmen.

Wenn Sie Infos in Leichter Sprache bekommen, können Sie selbst verstehen, welche Angebote es gibt. So können Sie besser selbst entscheiden.

Leichte Sprache ist leichter zu lesen.

Viele Menschen mit Lese-Schwierigkeiten finden solche Texte gut.

So macht Ihnen das Lesen wieder mehr Spaß.



Das ist das Zeichen für
Leichte Sprache.



Der Nationalpark Schleswig-Holsteinisches Wattenmeer und das Weltnaturerbe

Der Nationalpark Schleswig-Holsteinisches Wattenmeer ist der größte Nationalpark zwischen Sizilien und dem Nordkap. Der Nationalpark wurde 1985 eingerichtet. Er reicht von der dänischen Grenze im Norden bis zur Elbmündung im Süden.

Das Wattenmeer ist eines der bedeutendsten Naturgebiete in Deutschland.

Die Fläche des Nationalparks Schleswig-Holsteinisches Wattenmeer beträgt 443.000 ha (=4.430 km²).

Die Nationalpark-Idee lautet „Natur Natur sein lassen“, d.h. die Natur soll sich ohne menschliche Eingriffe ungestört entwickeln können.

Die Aufgabe eines Nationalparks ist es, die Natur zu schützen und gleichzeitig den Menschen Erholung, Naturerlebnisse und Bildung zu ermöglichen.


1999 wurde der Nationalpark erweitert. Seitdem gibt es das Walschutzgebiet vor den Inseln Amrum und Sylt.

Im Juni 2009 ist das Wattenmeer in die UNESCO-Liste des Welterbes der Menschheit aufgenommen worden.

Das Weltnaturerbe Wattenmeer umfasst ein Gebiet von fast 11.500 km² entlang der dänischen, deutschen und niederländischen Küste.



Karte des Nationalparks Schleswig-Holsteinisches Wattenmeer mit Nationalpark-Informationseinrichtungen.



Lebensraum Watt

Das Wattenmeer ist ein Lebensraum auf den zweiten Blick. Würmer, Krebse und die meisten Muscheln verbergen sich im Boden. Das Wattenmeer bietet viele verschiedene Lebensräume und damit ein Zuhause für zahlreiche Tier- und Pflanzenarten.

Das Wattenmeer ist außerdem die Kinderstube für viele Fischarten.

Ein großer Teil der Jungfische von Scholle, Hering und Seezunge wachsen im Wattenmeer auf.

Jedes Jahr legen rund 10 bis 12 Millionen Zugvögel auf ihrer Durchreise Rast im Wattenmeer ein. Sie fliegen aus den Brutgebieten in Sibirien, Skandinavien oder Kanada zu ihren Überwinterungsgebieten in Westeuropa und Afrika.

Nur im Nationalpark finden sie genug Nahrung, um die Tausende von Kilometern lange Reise machen zu können. 30 Vogelarten brüten im oder am Nationalpark Wattenmeer.

Die Salzwiesen sind ein besonders schützenswerter Lebensraum. Viele Pflanzen- und Insektenarten kommen nur hier vor. Zwischen Ebbe und Flut, an der Schnittstelle von Land und Meer, wo Süßwasser und Salzwasser aufeinandertreffen, leben viele ökologische Spezialisten.



Die Natur erleben

Nationalpark & Tourismus

Nationalpark-Ranger, Naturschutzvereine und Nationalpark-Watt- und GästeführerInnen bieten spannende Führungen durch das Watt und andere Naturerlebnisse an.

Der Nationalpark ist ein wichtiger Wirtschaftsfaktor der Region.

Er spielt für 17 % aller Gäste eine große oder sehr große Rolle bei der Reisezielentscheidung.

Die Nationalpark-Partner arbeiten eng mit der Nationalparkverwaltung zusammen.

Zu den Nationalpark-Partnern zählen Naturschutzverbände, Gemeinden und Touristinformationen, Reedereien, Bahnbetriebe, Reiseveranstalter, Beherbergungs- und Gastronomiebetriebe sowie Nationalpark-Watt- und GästeführerInnen.

Die Nationalpark-Partner erkennen Sie an folgendem Zeichen:

—— **Partner** ——

Nationalpark
Wattenmeer



Natur erleben mit allen Sinnen

Barrierefreier Tourismus im Nationalpark

Auch für Menschen mit Einschränkungen gibt es viele Angebote im Nationalpark Schleswig-Holsteinisches Wattenmeer.

Ein besonderes Beispiel dafür sind die Watterkundungen für Menschen mit Einschränkungen, an der sogar Rollstuhlfahrer und gehbehinderte Menschen teilnehmen können.

Journalisten haben Nationalpark-Watt- und Gästeführerin und Physiotherapeutin Christine Dethleffsen bei einer ihrer Watterkundungen begleitet.

aus der Bredstedter Rundschau, vom 8. September 2015:

Mit Watt-Rollstühlen in den Nationalpark



RAH

BREDSTEDT/NORDSTRAND Keine übliche Insel-Rundtour stand für die Bewohner der Bredstedter Seniorenwohnanlage an der Parkstraße auf dem Programm, als sie nun zum mittlerweile vierten Mal gemeinsam nach Nordstrand fuhren. Dieses Mal sollte es unter dem Motto „Watt’n dat?“ direkt in das Watt gehen.

Mit 27 fröhlich gestimmten Senioren, Mitarbeitern, Ehrenamtlern und Angehörigen begann das logistische Meisterstück am Badestrand Fuhlehörn. Gleich zwei Anhänger waren mit Rollstühlen, Rollatoren, Decken, Jacken, Wasser, Kaffee und einem Kessel voller Würstchen und Brot gepackt worden. „Das ist jede

Anstrengung wert. Besonders dankbar bin ich, dass wir Hilfe von jungen Schülerinnen eines Kurses der Altenpflegeschule in Husum dabei haben“, so die Leiterin der Bredstedter Einrichtung, Rosamunde Baumgartner. Diese kamen bereits eine Stunde vorher in den Genuss einer Unterrichtseinheit: Heben, Tragen, Transfer hieß die Schulung durch die Nationalpark-Wattführerin und Physiotherapeutin Christine Dethleffsen.

Nachdem zunächst eine Strandkorb-Burg als Windschutz aufgebaut worden war, setzte sich die Watt-Rollstuhl-Karawane auch schon in Bewegung – mitten hinein ins matschige Vergnügen Nationalpark Wattenmeer. Nicht wenige Be-

wohner setzten ihre ganzen Kraftreserven ein und stiegen aus den Rollstühlen aus. Mit Hilfe der Pflegekräfte liefen sie wie befreit durch die rutschige Masse. „Das ist so angenehm an den Füßen und so erfrischend“, freute sich die 80-jährige Lisa Zibulla. Selbst ein kurzer, kräftiger Regenschauer konnte das Fühl-Erlebnis nicht trüben. Die 95-jährige Marie Hein schwärmte: „Das war eine hundertprozentige Erinnerung an meine Jugendzeit mit meiner Mutter. Es war so herrlich, in diesem Schlitten zu liegen und die Atmosphäre und den Himmel zu genießen. Ich habe meine Hand im Schlick gehabt und mich viel jünger gefühlt – nicht wie 95.“ Auch die ein Jahr jüngere Hilda Clausen

bekräftigte: „Das hat Spaß gemacht. Das Schönste war das Barfußlaufen.“

Nach so viel Bewegung tat der Imbiss am Strand besonders gut – und zu Gitarrenbegleitung wurde gesungen. „Es war schön, die Bewohner zu beobachten. Wie glücklich sie waren. Ihre Gesichter strahlten“, so die Wattführerin Christine Dethleffsen. Und auch so mancher Tourist staunte nicht schlecht, ob seiner Beobachtungen.

Die Watt-Rollstühle sind übrigens Eigentum der Gemeinde Nordstrand und können von Gruppen unter fachkundiger Führung genutzt werden. Informationen dazu erteilt Wattführerin Christine Dethleffsen unter Telefon 04671/6614. rah













Barrierefreie Naturerlebnisangebote auf

Sylt

Natur- und Nationalpark-Informationseinrichtungen	10
Naturerlebnisräume und Toiletten	22
Parkplätze	26
Strandübergänge/Badestellen	27
Watt- und Strandgefährte	29

Erlebniszentrum Naturgewalten Sylt

<p>Kurze Beschreibung</p>	<p>Das Erlebniszentrum Naturgewalten Sylt spricht die Gefühle des Besuchers an. In der Ausstellung kann man viel lernen. Sie besteht aus drei Räumen mit verschiedenen Überschriften.</p> <p>Im Erlebniszentrum Naturgewalten Sylt gibt es Ausstellungen zu verschiedene Themen: „Klima, Wetter, Klimaforschung“, „Kräfte der Nordsee“ und „Leben mit Naturgewalten“.</p>
<p>Veranstaltungen</p>	<ul style="list-style-type: none"> • Wanderung in den Dünen • Wattführungen im Weltnaturerbe • Wanderung durch das Dorf List • Wanderung zu den Austernbänken • Führung durch die Meeresforschungs-Station des Alfred-Wegener-Instituts für Polar- und Meeresforschung (AWI) • Vogelwanderung für Gruppen <p>Alle Veranstaltungen finden Sie unter: http://www.naturgewalten-sylt.de/event/</p>
<p>Barrierefrei für</p>	
<p>Anmerkungen</p> 	<p>Für  & :</p> <ul style="list-style-type: none"> • mit dem Fahrstuhl in alle Ausstellungsbereiche und auf die Dachterrasse • großzügige Wegeführung • behindertengerechte Toilette

	<p>Für  & :</p> <ul style="list-style-type: none"> • alle Texte an den Hörstationen gibt es auch in gedruckter Form, bitte an der Kasse nachfragen. <p>Für  & :</p> <ul style="list-style-type: none"> • Audio-Leitsystem durch die Ausstellung • Filme, Schautafeln, Abbildungen und Raumgestaltung werden kenntlich gemacht • Reliefpläne • Blindenhunde sind erlaubt • Wir bitten blinde Personen ohne Begleitung sich vorher anzumelden.
<p>Öffnungszeiten</p> 	<p>Januar bis Juni täglich von 10.00 bis 18.00 Uhr</p> <p>Juli bis August täglich von 10.00 bis 19.00 Uhr</p> <p>September bis Dezember täglich 10.00 bis 18.00 Uhr</p>
<p>Preise</p> 	<p>Erwachsene</p> <p>Mit Kurkarte: 13,00 €</p> <p>Ohne Kurkarte: 14,00 €</p> <p>Ermäßigt (Schwerbehinderte, Schüler ab 16 Jahren, Studenten, Auszubildende, Arbeitslose):</p> <p>Mit Kurkarte: 11,00 €</p> <p>Ohne Kurkarte: 12,00 €</p> <p>Kinder (von 4 bis einschließlich 15 Jahre): 8,50 €</p>

Kontakt



&

Anreise



Erlebniszentrum Naturgewalten Sylt

Hafenstraße 37

25992 List/Sylt

Telefon: 04651/83619-0

info@naturgewalten-sylt.de

<http://www.naturgewalten-sylt.de>

Auch bei Facebook: Erlebniszentrum Naturgewalten Sylt

Für Autoreisende:

ab Bahnhof Westerland

Route nach/zur Hafenstraße, 25992 List

16,9 km – ca. 20 Minuten

1. Nordost Richtung K117/Keitumer Chaussee 0,8 km
2. Geradeaus auf Culemeyerstraße/L24 0,3 km
3. Bei L24/Umgehungsstraße links abbiegen
4. Weiter auf L24 15,8 km
5. Ziel: Hafenstraße 37, 25992 List

Für Bahnreisende:

Mit der NOB Hamburg-Westerland oder

Husum-Westerland nach Westerland/Sylt.

Ab Westerland weiter mit dem Bus.

Bitte geben Sie schon vor Antritt Ihrer Reise an, wenn Sie Hilfe beim Ein- und Ausstieg benötigen, damit das Service-Team der NOB Ihnen vor Ort helfen kann.

Informationen und Buchung

Reiseservice Tel.: 04651/11861

Fahrplanauskunft Tel.: 0800/1707090

Mobilitätsservice Tel.: 01805/512512

Für Busreisende:









Zwischen Westerland und List verkehrt die Buslinie 1. Den Fahrplan der Sylter Verkehrsgesellschaft finden Sie unter: <http://www.svg-sylt.de/>

Für Fährreisende:

Anreise z.B.


1. Über die A7 Hamburg Richtung Flensburg über die Grenze nach Dänemark.
2. Dann der guten Ausschilderung Richtung Rømø-Havneby folgen (Straße Nr. 175).
3. Von der dänischen Insel Rømø fahren mehrmals täglich Autofähren der Rømø-Sylt-Linie in einer guten halben Stunde nach List. Gastronomie befindet sich an Bord. Die aktuellen Fahrpläne finden Sie unter: <http://www.syltfaehre.de/>
4. Von der Fähre herunter in den Kreisverkehr, die zweite Ausfahrt rechts heraus.
5. Nach ca. 200 m rechts auf den großen Parkplatz.





Vogelkoje Kampen

<p>Kurze Beschreibung</p>	<p>In der Vogelkoje Kampen befindet sich eine Freiluftausstellung zum Entenfang, wie er seit dem Jahre 1767 betrieben worden ist. In zwei Kojenhäusern zeigen Ausstellungen die Geschichte des Entenfanges und die Bedeutung des Naturschutzgebietes. Es besteht seit 1935. Ein Lehrpfad durch die Anlage beschreibt Pflanzen und Tiere in diesem Wald. Es ist der älteste Wald auf der Insel.</p>
<p>Veranstaltungen</p>	<p>Auf Nachfrage werden Führungen durch das Naturschutzgebiet und die Ausstellung angeboten.</p>
<p>Barrierefrei für</p>	
<p>Anmerkungen</p> 	<p> &  :</p> <p>Rollstuhlfahrer und mobilitätseingeschränkte Personen können bei trockenen Wetter den Pfad durch die Voegelkoje nutzen.</p> <p>, ,  &  :</p> <p>Blinde, Sehbehinderte und Menschen mit Höreinschränkungen benötigen möglicherweise eine Person, die ihnen hilft.</p> <p>Die Toiletten sind nicht für Menschen mit Einschränkung ausgestattet.</p>

<p>Öffnungszeiten</p> 	<p>Mai bis September</p> <p>Montag bis Freitag von 10.00 bis 17.00 Uhr</p> <p>Samstag, Sonn- und Feiertag von 11.00 bis 17.00 Uhr</p> <p>Oktober und April</p> <p>täglich 10.00 bis 16.00 Uhr</p>
<p>Kontakt</p>  <p>&</p> <p>Anreise</p> 	<p>Söl´ring Foriining</p> <p>Am Kliff 19a</p> <p>25980 Keitum /Sylt</p> <p>Telefon: 04651/32805</p> <p>Fax: 04651/32884</p> <p>info@soelring-foriining.de</p> <p>http://soelring-foriining.de/</p> <p>Vogelkoje</p> <p>zwischen Kampen und List am Restaurant Vogelkoje</p> <p>Lister Straße 100</p> <p>25999 Kampen/Sylt</p> <p>Telefon: 04651/871077</p> <p>Für Busreisende:</p> <p>Zwischen Westerland und List verkehrt die Buslinie 1.</p> <p>An der Haltestelle Vogelkoje/Klappholttal aussteigen.</p> <p>Den Fahrplan der Sylter Verkehrsgesellschaft finden Sie unter: http://www.svg-sylt.de/</p>

Sylt-Aquarium

<p>Kurze Beschreibung</p>	<p>Im Sylt Aquarium können Sie die Welt im Meer der Nordsee und der Tropen entdecken.</p> <p>Es gibt 25 Becken mit Meer-Wassertieren.</p> <p>In der Ausstellung des Sylt Aquariums gibt es die Bereiche:</p> <ul style="list-style-type: none"> • Treiben im Hafen • Unterwasserleben im Wattenmeer • Offene Nordsee • Lebensraum Korallenriff <p>Die größten Bereiche des Sylt Aquariums sind „Helgoland“ und „Korallenwelt“. „Helgoland“ und „Korallenwelt“ werden durch einen 10 Meter langen Glastunnel unterquert.</p> <p>Im kleinen Kinobereich gibt es Filme über die Meeresbewohner und ihren Lebensraum.</p> <p>Das Sylt Aquarium verfügt über:</p> <ul style="list-style-type: none"> • ein Restaurant • eine Sonnenterrasse • einen Shop
<p>Veranstaltungen</p>	<ul style="list-style-type: none"> • Schaufütterungen • Fachführungen bieten einen Blick hinter die Kulissen unseres Aquariums
<p>Barrierefrei für</p>	
<p>Anmerkungen</p>	<p>Das Sylt Aquarium ist barrierefrei eingerichtet.</p> <p>Es gibt Toiletten für Menschen mit Einschränkungen.</p>

	 <p>Blinde, Sehbehinderte und Menschen mit Höreinschränkungen benötigen möglicherweise eine Person die ihnen hilft.</p>
<p>Öffnungszeiten</p>	<p>täglich 10.00 bis 18.00 Uhr</p>
<p>Preise</p> 	<p>Erwachsene 13,50 € Kinder und Jugendliche (4 bis 15 Jahre) 10,00 € Familien 2 Erwachsene + bis 2 Kinder: 35,50 € 2 Erwachsene + bis 3 Kinder: 42,50 € jedes weitere Kind: 7,50 € Hunde 2,50 € Ermäßigungen Behinderte (ab 50% Behinderung mit gültigem Ausweis, nicht übertragbar) 11,50 € Begleitperson (von Behinderten mit B-Kennzeichnung im Ausweis) 11,50 €</p>
<p>Kontakt</p> 	<p>Sylt Aquarium Gaadt 33 25980 Westerland Telefon: 04651/8362522 info@syltaquarium.de www.syltaquarium.de</p>

Anreise



Das Sylt Aquarium liegt am Schützenplatz (Stadion Westerland) und grenzt direkt an die Dünen des Zentralstrandes.

Für Autoreisende

Orientieren Sie sich in Westerland in Richtung Rantum. Sie erreichen uns über die Straße Gaadt. Am Aquarium stehen Parkplätze zur Verfügung.


Für Busreisende




Der Strandbus Linie A/ Südwäldchen fährt zum Aquarium. Steigen Sie an der Haltestelle Schützenplatz aus.

Für Fußgänger

- Sie laufen circa 15 min vom Bahnhof Westerland zum Sylt Aquarium.
- Laufen Sie über die Promenade von Westerland.
- Oder nehmen Sie den Holzsteg am Strand.
- Am Ende des Steges führt Sie die Treppe über den Aussichtspunkt Himmelsleiter direkt zum Aquarium.

Arche Wattenmeer

<p>Kurze Beschreibung</p>	<p>Die Schutzstation Wattenmeer ist ein privater und gemeinnütziger Verein. Er versucht die Tier- und Pflanzenwelt des Wattenmeeres zu schützen.</p> <p>Weitere Informationen dazu finden Sie unter http://www.schutzstation-wattenmeer.de/</p> <p>Die Ausstellung der Schutzstation, das Nationalpark-Haus Arche Wattenmeer, wurde im Juli 2013 neu eröffnet. Dort wird den Besuchern sowohl die Welt über, als auch unter Wasser näher gebracht.</p> <p>Aquarien, Experimente und eine begehbare Arche laden die ganze Familie zum spielerischen Entdecken des Weltnaturerbes ein - frei nach dem Motto:</p> <p>„Nur was man kennt wird man schätzen und schützen.“</p>
<p>Veranstaltungen</p>	<ul style="list-style-type: none">• Vorträge• Führungen durch die Ausstellung• Rallye durch die Ausstellung• Fütterung der Aquarientiere <p>Die aktuellen Veranstaltungstermine finden Sie hier: http://www.schutzstation-wattenmeer.de/unsere-stationen/hoernum-sylt/veranstaltungen-watt-erleben/</p>
<p>Barrierefrei für</p>	

<p>Anmerkungen</p> 	<p>Parkplatz</p> <p>Es gibt 2 Parkplätze für Menschen mit Einschränkungen direkt am Eingang gelegen.</p> <p>Anreisemöglichkeiten mit ÖPNV</p> <p>Die Bushaltestelle ist 50 m von der Arche Wattenmeer entfernt.</p> <p>Toilette</p> <p>Es ist eine Toilette für Menschen mit Einschränkungen vorhanden.</p> <p>Ausstellung</p> <p>Die Ausstellung ist großzügig gebaut. Die einzelnen Etagen der Ausstellung sind durch einen Aufzug verbunden.</p>
<p>Öffnungszeiten</p> 	<p>Dienstag bis Sonntag</p> <p>10.00 bis 18.00 Uhr</p>
<p>Preise</p> 	<p>Erwachsene</p> <p>Mit Kurkarte: 5,00 €</p> <p>Ohne Kurkarte: 6,00 €</p> <p>Kinder 3,00 €</p> <p>Familienkarte 13,00 €</p> <p>Ermäßigt (Rentner, Schwerbehinderte, Arbeitslose, Schüler ab 16 Jahren, Studenten, Auszubildende) 4,00 €</p> <p>Gruppen (ab 15 Personen)</p> <p>Erwachsene: 4,00 €</p> <p>Kinder: 2,00 €</p> <p>Melden sie Gruppen bitte an.</p>

Kontakt



&

Anreise

Partner

Nationalpark
Wattenmeer



Arche Wattenmeer Hörnum

Rantumerstraße 33

25997 Hörnum/Sylt

Telefon: 04651/881093

hoernum@schutzstation-wattenmeer.de

<http://www.schutzstation-wattenmeer.de/>

Für Busreisende:

Zwischen Westerland und Hörnum verkehrt die Buslinie 2. An der Haltestelle Hörnum/Steintal aussteigen.

Den Fahrplan der Sylter Verkehrsgesellschaft finden Sie unter: <http://www.svg-sylt.de/>

Naturerlebnisraum Friedrichshain

Kurze

Beschreibung

Der Naturerlebnisraum Friedrichshain ist in der Nähe von Westerland auf der Insel Sylt. Dort gibt es einen Weiher.

Dort wachsen viele verschiedene Baumarten.

Der Naturerlebnisraum Friedrichshain informiert über verschiedene Themen:

- Geschichte der Landschaft
- Spielen in der Natur
- Erleben der Natur
- Wie sich der Wald durch Wind und Meer verändert
- Auswirkungen des Sturms "Anatol" am 03. Dezember 1999
- Wie der Mensch den Wald nutzt und verändert

Veranstaltungen

Im Naturerlebnisraum kann man folgendes entdecken:

- Entdecken Sie den Wald durch besonders angelegte Wege
- Weiher zum Spielen und Wasserproben nehmen



Es werden **Erkundungstouren** durch den Naturerlebnisraum Friedrichshain angeboten.

Die aktuellen Veranstaltungstermine finden Sie hier:

<http://www.gemeinde-sylt.de/>




Barrierefrei für



<p>Anmerkungen</p>	<p>Der Wald ist frei zugänglich.</p> <p>Im Naturerlebnisraum Friedrichshain können Kinder sehr gut spielen. Erwachsene können sich dort erholen und spazieren gehen.</p>
<p>Öffnungszeiten</p>	<p>Der Wald ist frei zugänglich.</p>
<p>Preise</p> 	<p>Der Besuch im Naturerlebnisraum ist kostenfrei.</p> <p>Die einzelnen Veranstaltungen in der Gemeinde Sylt sind meistens kostenlos.</p>
<p>Kontakt</p> 	<p>Gemeinde Sylt Ordnungsamt</p> <p>Amt für Umwelt, Landschaft und Küste</p> <p>Silvia Petersen</p> <p>Bahnweg 20-22</p> <p>25980 Sylt OT Westerland</p> <p>Telefon: 04651/851440</p> <p>http://www.gemeinde-sylt.de/</p>

Toiletten Sylt

	Ort
Wenningstedt -Braderup	<ul style="list-style-type: none"> • Strandübergang Seestraße • Strandübergang Risgap • Am Dorfteich • Haus am Kliff
Westerland	<ul style="list-style-type: none"> • Strandübergänge Strandoase, Lornsenweg, Nordhedig • Strandübergang Brandenburger Straße (direkt am Sunset Beach) • Syltness Center • Sylter Welle • Auf der Promenade neben Friends & Biomaris • Neue Straße (neben der Grünfläche)
Rantum	<ul style="list-style-type: none"> • Tourist-Information Rantum (Strandweg 7) • Übergang Samoa • Parkplatz am Rantumer Hafen
Keitum	<ul style="list-style-type: none"> • neben dem Heimatmuseum (Am Kliff 19), • am Parkplatz Ortseingang West
Munkmarsch	<ul style="list-style-type: none"> • am Yacht-Hafen
Morsum	<ul style="list-style-type: none"> • Parkplatz Nösse (am Morsum Kliff)

<p>Anmerkung</p> 	<p>Bitte führen Sie immer einen Euro-Schlüssel bei sich – für die meisten öffentlichen behindertengerechten Toiletten wird dieser mittlerweile benötigt.</p>
<p>Adresse</p>  <p>Partner</p> <p>Nationalpark Wattenmeer </p>	<p>Insel Sylt Tourismus-Service GmbH Strandstraße 35 25980 Sylt / Westerland Tel.: 04651/9980, Fax: 04651/9986000 urlaub@insel-sylt.de http://www.insel-sylt.de/urlaub-mit-handicap.html</p> <p>Tourist-Information Rantum Strandweg 7 25980 Sylt / Rantum Tel.: 04651/ 80-70</p> <p>Tourist-Information Keitum Gurtstig 23 25980 Sylt / Keitum Tel.: 04651/33-70</p> <p>Tourist-Information Morsum Bi Miiren 17 25980 Sylt/Morsum Tel: 04651/8907-32</p> <p>Tourist-Information Wenningstedt Strandstraße 25 25996 Wenningstedt-Braderup Tel.: 04651/447-70 info@sylt-info.de www.wenningstedt.de</p>

Parkplätze Sylt

Anzahl	Ort
	<p>Wenningstedt</p> <p>2 Trampolinplatz am Kliff</p> <p>3 Neues Haus am Kliff</p> <p>1 Seestraße</p> <p>1 Touristinformation Westerlandstraße</p> <p>Hörnum</p> <p>1 Am Gurtdeel</p> <p>2 Süderende</p> <p>2 Parkplatz Mitte</p> <p>2 Am Wasser</p> <p>2 Strandstraße</p> <p>3 Hafenparkplatz</p> <p>List</p> <p>Weststrand (von hier gibt es einen barrierefreien Weg zu einer Aussichtsplattform)</p>
Adresse	<p>Touristinformation Wenningstedt</p> <p>Strandstraße 25</p> <p>25996 Wenningstedt-Braderup</p> <p>Tel.: 04651/44770</p> <p>info@sylt-info.de</p> <p>www.wenningstedt.de</p>

<p style="text-align: center;"><i>Partner</i></p> <p>Nationalpark Wattenmeer </p>	<p>Tourismus-Service Hörnum</p> <p>Rantumer Str. 20 25997 Hörnum/Sylt Tel.: 04651/96260 info@hoernum.de www.hoernum.de</p>
	<p>Kurverwaltung List</p> <p>Landwehrdeich 1 25992 List/Sylt Tel.: 04651 - 95200 info@list-sylt.de www.list.de</p>


Strandübergänge/ Badestellen Sylt	
Ort	Beschreibung
Westerland	<p>Strandübergang Brandenburger Straße</p> <p>Hier gibt es eine Toilette für Menschen mit Einschränkungen. Den Deich können mobilitäts- eingeschränkte Menschen nur mit Hilfe überwinden.</p> <p>Strandübergang Badezeit</p> <p>Hier gibt es einen Strandbereich nur für Rollstuhlfahrer.</p> <p>Sie gelangen auf einem Holzsteg bis zur Wasserkante. Sie können einen Strandkorb mieten.</p>

<p>Hörnum</p> <p>Kampen</p> <p>Rantum</p> <p>Wenningstedt</p>	<p>Strandübergang beim Café Seenot Hier müssen Sie eine kleine Steigung bewältigen.</p> <p>Oststrand Die Zufahrt zum Strand ist mit Rampen versehen.</p> <p>Hörnum-NordKiosk Strandperle Hier gibt es eine Toilette für Menschen mit Einschränkungen.</p> <p>Strandübergang Sturmhaube am Roten Kliff Hier gibt es eine Toilette für Menschen mit Einschränkungen.</p> <p>Strandübergang Samoa Hier gibt es eine Toilette für Menschen mit Einschränkungen. Der Strandübergang ist befestigt.</p> <p>Strandtreppe „Haus am Kliff“ Hier gibt es einen Aufzug um auf die Plattform am Strand zu kommen.</p>
<p>Kontakt</p>  <p>Partner</p> <p>Nationalpark Wattenmeer </p>	<p>Sylt Marketing GmbH Stephanstraße 6 25980 Westerland Telefon: 04651/82020 info@sylt.de http://www.sylt.de/sylturlaub-ist/barrierefrei.html</p>

Watt- und Strandgefährte Wenningstedt

	5 Elektro-Strandrollstühle
Verleih 	Haus am Kliff Strandstr. 25 (Servicetresen im EG) Tel. 04651/447 70
Preise	Leihgebühr 10,00 € Kautions 100,00€ und Vorlage des Personalausweis
	2 schwimmfähige Strandrollstühle zum Schieben
Standort	Strandübergang Risgap
Preise	kostenfrei

Watt- und Strandgefährte Kampen

	Strandrollstühle
Standort	Strandübergang bei der Sturmhaube
Preise	kostenfrei
Verleih 	Das Strandpersonal verleiht die Strandrollstühle.

Watt- und Strandgefährte Hörnum

	1 Strandrollstuhl
Verleih 	Tourismus-Service Hörnum Rantumerstr. 20 Telefon 04651/96260

Watt- und Strandgefährte Rantum

	2 Strandrollstühle
Verleih 	Insel Sylt Tourismus-Service Strandweg 7 25980 Sylt / Rantum Anmeldung bei Herrn Boeck Telefon: 04651/8362582
	1 Schwimmrollstuhl
Standort	Strandübergang Samoa

Watt- und Strandgefährte Westerland

	1 Strandrollstuhl
Standort	Übergang 47, Restaurant „Badezeit“
Anmerkungen 	Der Übergang zum Strand ist barrierefrei. Der Strandrollstuhl muss vom Parkplatz an den Strand gebracht werden.
Preise	kostenfrei
Verleih 	Die Rettungsschwimmer (Stand 4.40) verleihen die Strandrollstühle in Westerland. In der Saison täglich von 10.30 bis 17 Uhr Telefon: 04651/998255

	1 Strandrollstuhl und 1 Schwimmrollstuhl
Standort	Übergang 54, Restaurant „Strandoase“
Anmerkungen 	Der Übergang zum Strand ist barrierefrei. Der Strandrollstuhl muss vom Parkplatz an den Strand gebracht werden.
Preise	kostenfrei
Verleih 	Die Rettungsschwimmer (Stand 4.80) verleihen die Strandrollstühle in Westerland. In der Saison täglich von 10.00 bis 17.00 Uhr Telefon: 0174/9014758





Barrierefreie Naturerlebnisangebote auf

Föhr

Natur- und Nationalpark-Informationseinrichtungen	33
Toiletten	40
Strandübergänge/Badestellen	41
Watt- und Strandgefährte	42



Nationalpark-Haus Föhr

<p>Kurze Beschreibung</p>	<p>Im Nationalpark-Haus Föhr entdecken die Besucher das Wattenmeer mit allen Sinnen. Die 300 m² große, interaktive Ausstellung spricht alle Sinne an und lädt zum Entdecken ein.</p> <p>Vor großzügigen, liebevoll der Natur nachempfundenen, Aquarien bestaunen Groß und Klein das vielfältige Leben im Watt. Es ist die Kinderstube der Nordseefische, unter anderem für Katzenhaie, Schollen und Krebse.</p>
<p>Veranstaltungen</p>	<ul style="list-style-type: none"> • Führungen durch das Watt • Diavorträge • Fischfütterungen mit Vortrag (Mai–September) Montag und Mittwoch 15.00 Uhr Freitag 11.00 Uhr
<p>Barrierefrei für</p>	
<p>Anmerkungen</p> 	<p>Das Nationalpark-Haus ist für extrabreite Elektrorollstühle nicht barrierefrei.</p> <p>Das Nationalpark-Haus befindet sich im 2. Stock der Amtsverwaltung Föhr Amrum.</p> <p>Ein Parkplatz befindet sich hinter dem Gebäude.</p> <p>Zugangsmöglichkeiten:</p> <ul style="list-style-type: none"> • Über das Treppenhaus im Seiteneingang des Hauses • Über den Fahrstuhl im Gebäude
<p>Öffnungszeiten</p>	<p>April bis Oktober:</p>

	<p>Sonntag bis Freitag von 10.00 bis 17.30 Uhr</p> <p>November bis März:</p> <p>Donnerstag <u>und</u> Samstag von 14.00 bis 17.00 Uhr</p>
<p>Preise</p>	<p>Erwachsene: 3,00 €</p> <p>Kinder: 1,50 €</p> <p>Familien: 7,50 €</p>
<p>Kontakt</p>  <p>Partner</p> 	<p>Nationalpark-Haus Föhr</p> <p>Hafenstr. 23</p> <p>25938 Wyk auf Föhr</p> <p>Telefon: 04681/4290</p> <p>Fax: 04681/984</p> <p>nph-foehr@lkn.landsh.de</p> <p>www.nph-foehr.nationalparkservice.de</p> <p>Gruppen bitte nur nach Voranmeldung.</p>

Wattwerkstatt „Watt & Mee(h)r“

<p>Kurze Beschreibung</p>	<p>Die Schutzstation Wattenmeer ist ein Verein. Die Schutzstation Wattenmeer möchte die Tiere und Pflanzen des Wattenmeeres schützen.</p> <p>Weitere Informationen finden Sie unter http://www.schutzstation-wattenmeer.de/</p> <p>Eine Station der Schutzstation Wattenmeer ist die Station auf der Insel Föhr.</p> <p>Interessierte können hier Spannendes und</p>
---------------------------	--

	<p>Wissenswertes über Vögel, Krebse und Muscheln im Nationalpark erfahren.</p> <p>Die Wattwerkstatt ist mit Mikroskopen, Binokularen sowie Aquarien ausgestattet.</p>
<p>Veranstaltungen</p>	<ul style="list-style-type: none"> • Führungen durch das Watt • Führungen durch die Salzwiesen • Führungen mit dem Thema Vögel • Führungen am Strand • Führungen mit dem Fahrrad • Wanderungen bei Nacht • Seetierfangfahrten • Bernsteinschleifen • Diavorträge • Veranstaltungen für Jugendgruppen <p>Die aktuellen Veranstaltungstermine finden Sie hier: www.schutzstation-wattenmeer.de/unsere-stationen/foehr/veranstaltungen-watt-erleben/</p>
<p>Barrierefrei für</p>	
<p>Anmerkungen</p> 	<p>Parkplatz</p> <p>Ein Parkplatz ist direkt vor dem Gebäude.</p> <p>Zugangsmöglichkeit zur Ausstellung</p> <p>Sie gelangen über eine Rampe in die Ausstellung. Der Eingang zur Wattwerkstatt ist eine Doppeltür. Sie ist breit genug für Rollstuhlfahrer. Die Wattwerkstatt ist im Erdgeschoss.</p> <p>Toilette</p>

	<p>Die nächste öffentliche Toilette für Menschen mit Einschränkungen ist im Cafe Südstrand (Badestraße 111 in Wyk)</p>
<p>Öffnungszeiten</p> 	<p>Ausstellung mit Infotafeln im Foyer</p> <p>April bis Oktober: Täglich 10.00 bis 17.30 Uhr</p> <p>November bis März: Täglich 14.00 bis 17.00 Uhr</p> <p>Wattwerkstatt</p> <p>Sonntag von 14.00 bis 17.00 Uhr geöffnet und zu den Veranstaltungen.</p>
<p>Preise</p>	<p>Wir erbitten zum Besuch der Wattwerkstatt um eine angemessene Spende. Spendenempfehlung:</p> <p>Erwachsene: 5,00 €</p> <p>Kinder: 2,50 €</p>
<p>Kontakt</p>  <p>Partner</p> 	<p>Schutzstation Wattenmeer Föhr</p> <p>Wattwerkstatt "Watt & Mee(h)r"</p> <p>Badestrasse 111 25938 Wyk auf Föhr</p> <p>Postanschrift/Privat:</p> <p>Villa Konrad / Nordseekurpark 25938 Wyk auf Föhr Telefon: 04681/1313 (täglich von 9.00 bis 12.00 Uhr/ 17.00 bis 19.00 Uhr) foehr@schutzstation-wattenmeer.de</p>

Dr. Carl-Haeberlin-Friesen-Museum

Kurze

Beschreibung





Das Friesen-Museum zeigt Sammlungen zu verschiedenen Bereichen der **Föhrrer Kulturgeschichte**. Auf dem Museumsgelände gibt es verschiedene Orte zu besichtigen:

- Haupthaus mit 10 Ausstellungsräumen
- Haus Olesen, das älteste Haus auf der Insel Föhr von 1619
- Historische Scheune
- Bockwindmühle
- Museumsgarten mit über 100 historischen Rosensorten
- Blauwalkieferknochen und andere Exponate auf dem Außengelände

Im Haupthaus liegt das Museum. Hier gibt es folgende Themen zu entdecken:

- Historische Naturnutzung
- Brauchtum und Trachten
- Archäologie
- Geologie
- Walfang und Seefahrt
- Auswanderung der Föhrrer
- Geschichte
- Handwerk und Baukultur

Den aktuellen Veranstaltungskalender finden Sie unter: <http://www.friesen-museum.de/>



<p>Barrierefrei für</p>	
<p>Anmerkungen</p> 	<p>Das Haupthaus des Museums ist nur im Erdgeschoss barrierefrei. Es gibt keinen Aufzug ins Obergeschoss.</p>  : Blinde, Sehbehinderte und Menschen mit Höreinschränkungen benötigen möglicherweise eine Person die ihnen hilft.
<p>Öffnungszeiten</p>	<p>16. März bis 31. Oktober Dienstag bis Sonntag vom 10.00 bis 17.00 Uhr</p> <p>Juli bis August Montag bis Sonntag von 10.00 bis 17.00 Uhr</p> <p>1. November bis 15. März Dienstag bis Sonntag: 14.00 bis 17.00 Uhr</p>
<p>Preise</p> 	<p>Erwachsene mit Kurkarte: 3,50 € ohne Kurkarte: 4,80 €</p> <p>Ermäßigt (Kinder/Jugendliche 6-17 Jahre, Schüler, Auszubildende, Studenten, Sozialhilfeempfänger, Arbeitslose, Freiwilligendienstleistende, Schwerbehinderte ab 80%): mit Kurkarte: 2,00 € ohne Kurkarte: 2,50 €</p> <p>Familientarif mit Kurkarte: 8,00 € ohne Kurkarte: 11,00 €</p>

	<p>Gruppen</p> <p>Ab 16 Personen 2,50 / 3,50 €</p> <p>Schulklassen pro Schüler 1,00 €, Lehrkräfte frei</p>
<p>Kontakt</p> 	<p>Dr.-Carl-Häberlin-Friesen-Museum</p> <p>Rebbelstieg 34</p> <p>25938 Wyk auf Föhr</p> <p>Telefon: 04681/2571</p> <p>Fax: 04681/748420</p> <p>info@friesen-museum.de</p> <p>http://www.friesen-museum.de/</p>



Toiletten Föhr

Ort	
Alkersum	Nieblumweg
Borgsum	Stianbrag
Midlum	Dörpstraat im Dorfgemeinschaftshaus
Nieblum	Poststraße 2 im Dorfhaus Heideweg am Surf-Strand Strandstraße am Hauptstrand
Oevenum	Im Feuerwehr-Gerätehaus
Utersum	Hundestrand Lung Jaat 7 im Dorfgemeinschaftshaus „Taarepshüs“
Wrixum	Hardesweg am Dorfgemeinschaftshaus
Wyk	Am alten Golfplatz Badestraße 111 Südstrand Sandwall 38 am Kursaal Ende der Strandstraße Am Hafenamt
Adresse  <i>Partner</i> Nationalpark Wattenmeer 	Föhr Tourismus GmbH Feldstraße 36 25938 Wyk auf Föhr Telefon: 04681/30-0 urlaub@foehr.de www.foehr.de





Strandübergänge/Badestellen Föhr

Ort	Beschreibung
Utersum	Der Parkplatz und der Strandübergang sind barrierefrei. Es befinden sich Bohlenwege und Mattenwege am Strand bis zur Hochwasserlinie.
Nieblum	Der Bohlenweg reicht nicht bis zur Hochwasserlinie.
Wyk	Die Strandpromenade ist mit mehreren rollstuhlgerechten Abgängen ausgestattet. Es gibt rollstuhlgerechte Abgänge. Es befinden sich einige Mattenwege am Strand bis zur Hochwasserlinie.
Kontakt  Partner Nationalpark Wattenmeer 	Föhr Tourismus GmbH Feldstraße 36 25938 Wyk auf Föhr Telefon: 04681/30-0 Tourist-Information Nieblum Poststrat 2 25938 Nieblum Telefon: 04681/3043 oder 04681/2127 Tourist-Information Utersum Klaf 2 25938 Utersum Telefon: 04681/3047 oder 04681/346 mailto:urlaub@foehr.de http://barrierefrei.foehr.de/

Watt- und Strandgefährte Wyk


	1 Mobichair, wie Tiralo (schwimmfähiger Wattrollstuhl)
Standort	Erlebnisbad AQUAFÖHR
Anmerkungen 	<p>Sie können den Strandrollstuhl an der Kasse des AQUAFÖHR ausleihen.</p> <p>Bringen Sie bitte Ihren Ausweis mit.</p> <p>Sie können den Strandrollstuhl nicht reservieren.</p> <p>Zugang zur Promenade gibt es über eine Rampe direkt am AQUAFÖHR.</p> <p>Oder es gibt Zugang zur Promenade über den Strandzugang 100m stadtwärts.</p>
Preise	kostenfrei
Verleih 	<p>AQUAFÖHR in Wyk</p> <p>Stockmannsweg 1</p> <p>25938 Wyk auf Föhr</p> <p>Telefon: 04681/3048</p> <p>Fax: 04681/3069</p> <p>aquafoehr@foehr.de</p> <p>http://www.aquafoehr.de/</p>

Watt- und Strandgefährte Utersum

Art	1 Mobichair, wie Tiralo (schwimmfähiger Wattrollstuhl)
Standort	Haus des Gastes in Utersum
Anmerkungen	Sie können den Strandrollstuhl nicht reservieren.
Preise 	Kostenfrei. Der Strandrollstuhl kann von Mai bis Oktober ausgeliehen werden.
Verleih  	Föhr Tourismus GmbH Touristinformation im Haus des Gastes Klaf 2 25938 Utersum auf Föhr Inselweite Servicrufnummer: 04681/-3047 oder -346 utersum@foehr.de www.utersum.de
	Strandrollstühle
Verleih 	Kleines Kurmittelhaus Utersum Klaf 6 25938 Utersum auf Föhr Telefon: 04683/887

Watt- und Strandgefährte Nieblum

	Strandrollstühle
Verleih	Bei der Strandkorbvermietung am Hauptbadestrand Telefon: 04681/2127 (in der Saison)



Barrierefreie Naturerlebnisangebote auf






Amrum



Natur- und Nationalpark-Informationseinrichtungen	45
Toiletten	51
Watt- und Strandgefährte	52

Naturzentrum Amrum des Öömrang

Ferian i.f.



<p>Kurze Beschreibung</p>	<p>Das Naturzentrum Amrum gehört dem „Öömrang Ferian“.</p> <p>Der „Öömrang Ferian“ schützt die Natur auf der Insel Amrum. Im Naturzentrum können Sie die Natur auf Amrum kennenlernen. Diese Themen können Sie im Naturzentrum entdecken:</p> <ul style="list-style-type: none">• Natur und Geschichte der Insel Amrum• Vögel• Nationalpark Wattenmeer• Schutz von Seehunden, Kegelrobben und Schweinswalen• Angebote für Familien und Kinder <p>Im Naturzentrum Amrum ist ein Eisenzeitliches Haus im Archäologischen Areal originalgetreu nachgebaut.</p>
<p>Veranstaltungen</p>	<ul style="list-style-type: none">• Führungen im Watt• Führungen über den Strand und durch die Dünen• Führungen durch die Salzwiesen• Führungen mit dem Thema Vögel• Führungen mit dem Thema Gänse• Führungen mit dem Thema Archäologie• Führungen zur Geschichte der Insel Amrum• Führungen durch die Natur der Insel Amrum• Spaziergang mit Literatur am Abend




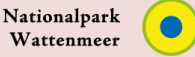
	<p>Das Naturzentrum macht für Ihre Gruppe gerne ein besonderes Angebot.</p> <p>Vereinbaren Sie bitte einen Termin.</p>
<p>Barrierefrei für</p>	
<p>Anmerkungen</p> 	<p>Die Ausstellung ist barrierefrei.</p> <p> &  :</p> <p>Die Ausstellung ist besonders für Rollstuhlfahrer geeignet.</p> <p>Autofahrer mit Mobilitäteeinschränkungen dürfen nur mit Erlaubnis bis zum Naturzentrum fahren.</p> <p>Anfragen an das Amt Amrum (Tel.: 04682/94110).</p> <p>Taxis fahren auch bis zum Naturzentrum.</p> <p>Man erhält Zugang zum Gebäude über eine Rampe oder durch eine zusätzliche Eingangstür.</p> <p>Die zusätzliche Eingangstür ist ohne Stufen.</p> <p>Es gibt keine besonderen Parkplätze für Menschen mit Einschränkungen.</p> <p>Es gibt keine Toilette für Menschen mit Einschränkungen.</p>
<p>Öffnungszeiten</p> 	<p>November bis März</p> <p>Mittwoch und Freitag bis Sonntag</p> <p>12.00 bis 16.00 Uhr</p> <p>April bis Oktober</p> <p>täglich außer am Donnerstag</p> <p>10.00 bis 17.00 Uhr</p>

<p>Preise</p>	<p>Der Eintritt ist kostenfrei. Wir bitten Sie um eine Spende.</p>
<p>Kontakt & Anreise</p>  <p><i>Partner</i></p> <p>Nationalpark Wattenmeer </p>	<p>Naturzentrum Amrum des Öömrang Ferian i.f. Strunwai 31 25946 Norddorf/Amrum Telefon: 04682/1635 Fax: 04682/968532 info@naturzentrum-amrum.de http://www.naturzentrum-amrum.de/</p> <p>Für Fußgänger und Fahrradfahrer: Sie erreichen uns am Besten zu Fuß oder mit dem Fahrrad am Ende des Strunwai, nahe des Norddorfer Strandes.</p> <p>Für Busreisende: Von der Bushaltestelle "Norddorf Mitte" (bei der AmrumTouristik) sind es ca. 15 Minuten Fußweg.</p>


Nationalpark-Station Wittdün











<p>Kurze Beschreibung</p>	<p>Die Schutzstation Wattenmeer ist ein Verein. Die Schutzstation Watten möchte die Tiere und Pflanzen des Wattenmeeres schützen.</p> <p>Weitere Informationen finden Sie unter http://www.schutzstation-wattenmeer.de/</p> <p>Eine Station der Schutzstation Wattenmeer ist die Station auf der Insel Amrum.</p>
-------------------------------	---

<p>Veranstaltungen</p>	<ul style="list-style-type: none"> • Führungen durch das Watt • Führungen durch die Salzwiesen • Führungen mit dem Thema Vögel • Führungen am Strand • Führung durch die Dünen • Führungen am Abend • Führungen mit dem Fahrrad • Wanderungen bei Nacht • Bernsteinschleifen • Diavorträge • Veranstaltungen für Gruppen in jedem Alter <p>Die aktuellen Veranstaltungstermine finden Sie hier: www.schutzstation-wattenmeer.de/unsere-stationen/amrum/veranstaltungen-watt-erleben/</p>
<p>Barrierefrei für</p>	
<p>Anmerkungen</p> 	<p>Parkplatz</p> <p>Es gibt 2 Parkplätze. Es gibt keine barrierefreien Parkplätze.</p> <p>Anreisemöglichkeiten mit ÖPNV</p> <p>Das Infozentrum ist 50 m von der Bushaltestelle entfernt.</p> <p>Zugangsmöglichkeit zur Ausstellung</p> <p>Das Infozentrum befindet sich im Erdgeschoss. Ein Besuch per Rollstuhl ist möglich. Die Toiletten befinden sich direkt an der Ausstellung.</p>

<p>Öffnungszeiten</p> 	<p>Die Öffnungszeiten standen bei Drucklegung der Broschüre noch nicht fest.</p>
<p>Preise</p> 	<p>Die Nationalpark-Station Wittdün freut sich über eine Spende.</p>
<p>Kontakt</p>  <p>Partner</p> 	<p>Schutzstation Wattenmeer Amrum</p> <p>Nationalpark-Station Am Schwimmbad 1 25946 Wittdün/Amrum Telefon: 04682/2718 amrum@schutzstation-wattenmeer.de http://www.schutzstation-wattenmeer.de/</p>

Öömrang Hüs

<p>Kurze Beschreibung</p>	<p>Das Öömrang Hüs ist ein altes Haus.</p> <p>Dort kann man sehen wie die Friesen, die Bewohner der Nordseeküste, früher gelebt haben.</p> <p>Dort wohnte vor langer Zeit ein Kapitän.</p> <p>Sein Wohnzimmer ist mit vielen wertvollen Dingen ausgestattet.</p> <p>Zusätzlich gibt es jedes Jahr eine andere Ausstellung: http://www.oeoemrang-hues.de/ausstellung/index.htm</p>
<p>Veranstaltungen</p>	<p>Es gibt Führungen.</p> <p>Bitte melden Sie Gruppen vorher an: 04682/2118</p>
<p>Barrierefrei für</p>	

<p>Anmerkungen</p> 	 &  : Eingang: Zugang über Rasen und Kopfsteinpflaster Die Räume im Museum sind für Rollstuhlfahrer nur mit Hilfe zu erkunden.  ,  ,  &  : Blinde, Sehbehinderte und Menschen mit Höreinschränkungen benötigen möglicherweise eine Person die ihnen hilft.
<p>Öffnungszeiten</p> 	<p>Hauptsaison Montag bis Freitag 11.00 bis 13.30 Uhr Montag bis Samstag 15.00 bis 17.00 Uhr Nebensaison Montag bis Freitag 15.00 bis 17.00 Uhr Sonn- & Feiertags geschlossen</p>
<p>Preise</p> 	<p>Der Eintritt ist kostenfrei. Das Öömrang Hüs freut sich über eine Spende.</p>
<p>Kontakt</p>  <p>& Anreise</p>	<p>Öömrang Hüs Amrumer Archiv & Museum Waaswai 1 25946 Nebel http://www.oeoemrang-hues.de/</p>

	<p>Anreise</p> <ul style="list-style-type: none"> • Mit der Fähre ab Dagebüll, Föhr, Schüttsiel, den Halligen oder Nordstrand nach Amrum. • 4 km vom Fähranleger zur Ortsmitte von Nebel
--	---

Toiletten Amrum	
	Ort
Norddorf	Ual Saarepswai 7 neben der Kurverwaltung Strandwai / Strandübergang Oodwei/ Am Deich
Wittdün	Am Schwimmbad Am Yachthafen Im Kiosk Kniepsand
Süddorf	Im Feuerwehrgerätehaus
<p>Adresse</p>  <p style="margin-left: 20px;"><i>Partner</i></p> 	<p>AmrumTouristik</p> <p>Inselstraße 14b 25946 Wittdün/Amrum</p> <p>Telefon: 04682 9403-0</p> <p>Fax: 04682 9403-20</p> <p>info@amrum.de</p> <p>www.amrum.de</p> <p>http://barrierefrei.amrum.de/</p>

Watt- und Strandgefährte Amrum

	3 Tiralo (schwimmfähiger Wattrollstuhl)
Standort	Nebel-Strandkorbverleih, Wittdün-DLRG am Hauptbadestrand, Norddorf im Naturzentrum
Anmerkungen 	Sie können den Tiralo vorab reservieren. Sie müssen den Tiralo selber an den jeweiligen Standorten abholen.
Preise	kostenfrei/unbegrenzt
Verleih  Partner Nationalpark Wattenmeer 	AmrumTouristik Inselstraße 14b 25946 Wittdün/Amrum Telefon: 04682/9403-0 Fax: 04682/9403-20 info@amrum.de www.amrum.de





Barrierefreie Naturerlebnisangebote auf

Pellworm

Natur- und Nationalpark-Informationseinrichtungen	54
Toiletten	56
Strandübergänge/Badestellen	57

Nationalpark-Station Pellworm

<p>Kurze Beschreibung</p>	<p>Die Schutzstation Wattenmeer ist ein Verein. Die Schutzstation Wattenmeer möchte die Tiere und Pflanzen des Wattenmeeres schützen.</p> <p>Weitere Informationen finden Sie unter http://www.schutzstation-wattenmeer.de/</p> <p>Eine Station der Schutzstation Wattenmeer ist die Station auf den Insel Pellworm.</p>
<p>Veranstaltungen</p>	<ul style="list-style-type: none"> • Führungen durch das Watt für Erwachsene und Kinder • Ausflüge mit dem Schiff • Führungen mit dem Thema Vögel • Fütterung der Aquarientiere in der Ausstellung • Wanderungen bei Nacht • Bernsteinschleifen • Dia- und Power-Point-Vorträge <p>Die aktuellen Veranstaltungstermine finden Sie hier: http://www.schutzstation-wattenmeer.de/unsere-stationen/pellworm/veranstaltungen-watt-erleben/</p>
<p>Barrierefrei für</p>	
<p>Anmerkungen</p> 	<p>Parkplatz</p> <p>Parkplätze befinden sich in unmittelbarer Nähe am Hafen.</p>

	<p>Anreisemöglichkeiten mit ÖPNV</p> <p>Es gibt einen Inselbusverkehr. Die Bushaltenstelle befindet sich am Hafen. Direkt hinter dem Deich befindet sich das Nationalpark-Haus Pellworm.</p> <p>Zugänglichkeit der Ausstellung</p> <p>Um in die Ausstellung zu gelangen müssen 3 Stufen überwunden werden.</p> <p>Toilette</p> <p>Es ist keine Toilette für Menschen mit Einschränkungen vorhanden.</p> <p>Es befindet sich eine Toilette (Mann/Frau) in der Ausstellung.</p> <p>Ausstellung</p> <p>Die Ausstellung ist folgendermaßen ausgestattet:</p> <ul style="list-style-type: none"> • Informationstafeln • Exponate zum Anfassen • 6 Aquarien
<p>Öffnungszeiten</p>	<p>Montag bis Mittwoch, Freitag, Samstag</p> <p>10.00 bis 13.00 Uhr und 14.00 bis 17.00 Uhr</p> <p>Sonntag</p> <p>14.00 bis 17.00 Uhr</p>
<p>Preise</p>	<p>Der Eintritt in die Ausstellung ist kostenfrei.</p> <p>Das Nationalpark-Haus Pellworm freut sich über eine Spende.</p>

Kontakt



Partner

Nationalpark
Wattenmeer



Schutzstation Wattenmeer Pellworm

Nationalpark-Haus

Tammensiel 6

25849 Pellworm

Telefon: 04844/760

pellworm@schutzstation-wattenmeer.de

<http://www.schutzstation-wattenmeer.de/>

Toiletten Pellworm

Ort

- Gebäude des Kur- und Tourismusservice Pellworm
- Strand Hooger Fähre
- Strand Schütting
- Strand Leuchtturm
- Freizeitbad PelleWelle
- Im Kurzentrum gegenüber der Apotheke
- Am Hafen (geöffnet April – Oktober)

Adresse



Partner

Nationalpark
Wattenmeer



Kur- und Tourismusservice Pellworm

Uthlandestr. 2

25849 Pellworm

Telefon: 04844/189-40

Fax: 04844/189-44

info@pellworm.de

www.pellworm.de/urlaub-barrierefrei.html

Strandübergänge/Badestellen Pellworm

Ort	Beschreibung
<p>Hooger Föhre Nordwestspitze der Insel Pellworm</p>	<ul style="list-style-type: none"> • viele Parkplätze & asphaltierter Zuweg • WC • Hundestrand • Kiosk • Strandkörbe • Grünstrand • Badetreppen • unbewachter Strand • Spielgeräte & Sandkisten
<p>Schütting an der Westküste der Insel Pellworm</p>	<ul style="list-style-type: none"> • viele Parkplätze & asphaltierter Zuweg • WC • Hundestrand • Café in der Nähe • Strandkörbe • Grünstrand • Badetreppen • Spielgeräte & Sandkiste • unbewachter Strand
<p>Süderkoog Südstrand der Insel Pellworm</p>	<ul style="list-style-type: none"> • viele Parkplätze & asphaltierter Zuweg • Kiosk/Café • Grünstrand • Hundestrand • Strandkörbe

	<ul style="list-style-type: none">• Spielgeräte & Sandkisten• Badetreppen• bewachter Strand durch die DLRG
Anmerkung	<p>Unter folgendem Link finden Sie Informationen über alle Badestellen und die Badewasserqualität an der Westküste in Schleswig-Holstein.</p> <p>http://www.badewasserqualitaet.schleswig-holstein.de/</p>






Barrierefreie Naturerlebnisangebote auf



Nordstrand

Natur- und Nationalpark-Informationseinrichtungen	60
Barrierefreie Wattexkursionen	62
Parkplätze	64
Toiletten	65
Strandübergänge/Badestellen	65
Watt- und Strandgefährte	66

Nationalpark-Haus Nordstrand

<p>Kurze Beschreibung</p>	<p>Die Schutzstation Wattenmeer ist ein Verein. Die Schutzstation Wattenmeer möchte die Tiere und Pflanzen des Wattenmeeres schützen.</p> <p>Weitere Informationen finden Sie unter http://www.schutzstation-wattenmeer.de/</p> <p>Eine Station der Schutzstation Wattenmeer ist das Nationalpark-Haus auf der Halbinsel Nordstrand.</p>
<p>Veranstaltungen</p>	<ul style="list-style-type: none"> • Führungen durch das Watt für Erwachsene und Kinder • Führungen durch die Salzwiesen • Führungen zu dem Thema Vögel • Führungen durch die Ausstellung • Führungen mit dem Fahrrad • Wanderungen bei Nacht • Führungen durch die Ausstellung • Bernsteinschleifen • Diavorträge <p>Die aktuellen Veranstaltungstermine finden Sie hier: http://www.schutzstation-wattenmeer.de/unsere-stationen/nordstrand/veranstaltungen-watt-erleben/</p>
<p>Barrierefrei für</p>	
<p>Anmerkungen</p> 	<p>Parkplatz</p> <p>Für Menschen mit Einschränkungen gibt es einen Parkplatz direkt vor dem Eingang.</p>






	<p>Anreisemöglichkeiten mit ÖPNV</p> <p>Der Bus ist barrierefrei. Die Haltestelle heißt Norderhafen.</p> <p>Zugangsmöglichkeit zur Ausstellung</p> <p>Die Eingangtür ist breit.</p> <p>Die Ausstellung befindet sich auf einer Ebene.</p> <p>Der Tresen an der Anmeldung ist niedrig.</p> <p>Toilette</p> <p>Die nächste Toilette für Menschen mit Einschränkungen befindet sich im Schwimmbad.</p> <p>Ausstellung</p> <p>Die Ausstellung ist nicht durch Technik unterstützt.</p>
<p>Öffnungszeiten</p> 	<p>April, Mai und Oktober</p> <p><u>Montag</u> 10.00 bis 13.00 Uhr</p> <p><u>Dienstag, Mittwoch, Freitag</u> 14.00 bis 18.00 Uhr</p> <p><u>Samstag</u> 14.00 bis 17.00 Uhr</p> <p><u>Sonntag</u> 10.00 bis 11.30 Uhr</p> <p>Juni und September</p> <p><u>Montag</u> 10.00 bis 13.00 Uhr</p> <p><u>Dienstag, Mittwoch, Freitag</u> 13.00 bis 18.00 Uhr</p> <p><u>Samstag</u> 14.00 bis 17.00 Uhr</p> <p><u>Sonntag</u> 10.00 bis 11.30 Uhr</p> <p>Juli und August</p> <p><u>Montag bis Mittwoch, Freitag</u> 10.00 bis 18.00 Uhr</p> <p><u>Samstag und Sonntag</u> 10.00 bis 17.00 Uhr</p>

<p>Preise</p>	<p>Der Eintritt in die Ausstellung ist kostenfrei. Das Nationalpark-Infozentrum Nordstrand freut sich über eine Spende.</p>
<p>Kontakt</p>  <p>Partner</p> <p>Nationalpark Wattenmeer </p>	<p>Schutzstation Wattenmeer Nordstrand</p> <p>Nationalpark-Haus Am Kurhaus 27a 25845 Nordstrand</p> <p>Privat: Herrendeich 40 25845 Nordstrand Telefon und Fax: 04842/519 nordstrand@schutzstation-wattenmeer.de http://www.schutzstation-wattenmeer.de/</p>



Barrierefreie Wattexkursionen

Wattabgangstelle: Fuhlehörn/Nordstrand

<p>Themen</p>	<p>Bei diesem Ausflug ins Watt handelt es sich um eine Watterkundung. Man erfährt Wissenswertes über das Leben im Watt und bekommt die Tiere und Pflanzen erklärt, die man dort sieht. Unter anderem werden die Small Five - 5 typische Tiere des Wattenmeeres – vorgestellt.</p> <p>Bei der Watterkundung werden alle Sinne der Teilnehmer angesprochen.</p> <p>Die Watterkundung wird an die Teilnehmer angepasst.</p>
---------------	---

Barrierefrei für	
Anmerkungen 	<p>Diese Strecke ist für Menschen mit Mobilitätseinschränkungen sehr gut geeignet.</p> <p>Die Teilnehmer können in trockenen Zeiten auch mit ihrem Rollator am ersten Teil der Watterkundung teilnehmen.</p> <p>Max. 5 Wattrollstühle können gegen eine Gebühr (10 €/Tag) ausgeliehen werden. Pro Wattrollstuhl werden zwei bis drei „Zugpferde“ (Personen) benötigt.</p> <p>Ein großer Parkplatz für Menschen mit Einschränkungen befindet sich direkt am Treffpunkt. Eine behindertengerechte Toilette ist auch vorhanden.</p>
Treffpunkt zur Watterkundung	Nordstrand, Fuhlehörn, an der Treppe, links von den Informationstafeln
Strecke	0,3 - 2 km
Dauer	1-2 Stunden
Kontakt/ Nationalpark- Watt- und Gästeführerin   Nationalpark Wattenmeer 	Christine Dethleffsen (Physiotherapeutin) Westerstraße 32 25821 Bredstedt Telefon: 04671/6614 info@watt-wandern.de www.watt-wandern.de

Parkplätze Nordstrand

Ort	10 – 12 Parkplätze Hafen Strucklahnungshörn
Anmerkungen	<p>Die Parkplätze für Menschen mit Einschränkungen befinden sich hinter dem Deich. Die Nutzung ist kostenlos.</p> <p>Zum Beladen und zum Entladen können Sie mit dem Auto bis an den Fähranleger fahren. Dann können Sie das Auto auf dem Parkplatz abstellen. Sie können bequem über den Fahrradweg bis zum Fähranleger laufen.</p>
Ort	6 Parkplätze Fuhlehörn
Anmerkungen	Die Parkplätze für Menschen mit Einschränkungen befinden sich auf dem Parkplatz beim Kiosk.
<p>Adresse</p>  <p>Partner</p> <p>Nationalpark Wattenmeer </p>	<p>Kur- und Tourismusservice Pellworm</p> <p>Uthlandestr. 2 25849 Pellworm</p> <p>Telefon: 04844/189-40 info@pellworm.de www.pellworm.de/urlaub-barrierefrei/infrastruktur.html</p>



Toiletten Nordstrand

Ort	<ul style="list-style-type: none">• Inselmuseum• Holmer Siel• Norderhafen• Süderhafen• Kurzentrum• Fuhlehörn
Adresse 	Nordstrand Tourismus Schulweg 4 25845 Nordstrand Telefon: 04842/454 oder 19433 info@nordstrand.de http://www.nordstrand.de/

Strandübergänge/Badestellen Nordstrand

Ort	Holmer Siel und Fuhlehörn
	Die DLRG bewacht den Strand. Rollstuhlfahrer können mit Hilfe einer anderen Person über einen geteerten Weg über den Deich ans Wasser kommen.
Kontakt 	Nordstrand Tourismus Schulweg 4 25845 Nordstrand Telefon: 04842/454 oder 19433 info@nordstrand.de www.nordstrand.de/insel/infos-a-z.html

Watt- und Strandgefährte Nordstrand

	5 Tiralo (schwimmfähiger Wattrollstuhl); man benötigt zusätzlich zwei Personen, um ihn zu ziehen
Standort	Abgangsstelle Fuhlehörn in einem Schuppen 
Anmerkungen 	Der Tiralo kann von Gruppen ausgeliehen werden. Privatleute können an den „Watterkundungen für jedermann“ auf Nordstrand teilnehmen. Bitte melden Sie sich dafür bei Nationalpark-Watt- und Gästeführerin und Physiotherapeutin Christine Dethleffsen an.
Preise	10,00€ pro Tag
Verleih  Partner Nationalpark Wattenmeer	Nordstrand Tourismus Schulweg 4 25845 Nordstrand Telefon: 04842/454 oder 19433 Fax: 04842/900990 info@nordstrand.de www.nordstrand.de

Partner

Nationalpark
Wattenmeer



Wattwanderungen Christine Dethleffsen

(Physiotherapeutin)


Westerstraße 32

25821 Bredstedt

Telefon: 04671/6614

info@watt-wandern.de

www.watt-wandern.de










Barrierefreie Naturerlebnisangebote auf den





Halligen

Natur- und Nationalpark-Informationseinrichtungen	69
Blindenleitsystem	79
Toiletten	81
Strandübergänge/Badestellen	82
Watt- und Strandgefährte	82

Nationalpark-Haus und Seminarhaus Hooge


<p>Kurze Beschreibung</p>	<p>Die Schutzstation Wattenmeer ist ein Verein. Die Schutzstation Wattenmeer möchte die Tiere und Pflanzen des Wattenmeeres schützen.</p> <p>Weitere Informationen finden Sie unter http://www.schutzstation-wattenmeer.de/</p> <p>Eine Station der Schutzstation Wattenmeer ist das Nationalpark-Haus auf der Hallig Hooge.</p> <p>Das Nationalpark-Seminarhaus Hooge bietet Ihnen eine Ausstellung zu folgenden Themen:</p> <ul style="list-style-type: none">• Ökologische Beziehungen zwischen den Tieren und Pflanzen des Wattenmeeres• Naturerlebnis im Wattenmeer• Vögel, Meeressäuger (zum Beispiel Seehunde und Schweinswale), Meerestiere• Salzwiesen und Dünen• Nationalpark und Weltnaturerbe Wattenmeer• Geschichte der Kultur und Landschaft der Halligen• Biosphäre Halligen• Erneuerbare Energien <p>Für die Besuchergruppen gibt es einen Seminarraum, eine Bücherei und ein Labor.</p>
<p>Veranstaltungen</p>	<p>Eine Übersicht aller Veranstaltungen finden Sie hier: www.schutzstation-wattenmeer.de/unsere-stationen/hooge/veranstaltungen-watt-erleben/</p>




<p>Barrierefrei für</p>	
<p>Anmerkungen</p> 	<p>Die Ausstellung der Schutzstation Wattenmeer auf Hallig Hooge ist barrierefrei.</p> <p>Es gibt im Nationalpark-Haus und Seminarhaus Hooge eine Toilette für Menschen mit Einschränkungen.</p> <p>Das ist die einzige barrierefreie Toilette auf Hallig Hooge!</p> <p>Für  &  :</p> <p>Blinde und sehbehinderte Menschen finden sich mit Anleitung einer Begleitperson in der Ausstellung zurecht.</p> <p>Für  &  :</p> <p>Menschen mit Mobilitätseinschränkungen können die Ausstellung besuchen. Aber die Anreisemöglichkeiten nach Hallig Hooge sind nicht barrierefrei:</p> <ul style="list-style-type: none"> • die Gangways der Ausflugschiffe sind nicht für Rollstühle geeignet • auf der Fähre steht der Rollstuhl zwischen den Autos oder man ist im Krankenraum
<p>Öffnungszeiten</p> 	<p>April bis Oktober 11.00 bis 16.00 Uhr</p> <p>November bis März auf telefonische Anfrage</p> <p>Gruppen müssen vorher angemeldet werden.</p>

<p>Preise</p> 	<p>Anstatt eines Eintrittsgeldes erbittet die Schutzstation Wattenmeer eine Spende.</p> <p>Spendenempfehlung Erwachsene</p> <p>als Einzelpersonen 2,- €</p> <p>als Gruppe 1,50 €</p> <p>Spendenempfehlung Kinder (bis 12 Jahren)</p> <p>1,- € (Gruppe 0,75 €)</p>
<p>Kontakt</p>  <p>&</p> <p>Anreise</p>  <p>Partner</p> 	<p>Nationalpark-Seminarhaus Hooge</p> <p>Hanswarft 2</p> <p>25859 Hallig Hooge</p> <p>Telefon: 04849/229</p> <p>hooge@schutzstation-wattenmeer.de</p> <p>http://www.schutzstation-wattenmeer.de/unsere-stationen/hooge/</p> <p>Anreise</p> <p>Mit dem Schiff von Schlüttsiel nach Hooge . Ab Hafen Hooge sind es 1,5 km/ca. 15 min zu Fuß bis zur Hanswarft.</p> <p>Sie können sich auch ein Fahrrad mieten oder mit der Kutsche fahren.</p>

Nationalpark-Station Langeness

<p>Kurze Beschreibung</p>	<p>Die Schutzstation Wattenmeer ist ein Verein. Die Schutzstation Wattenmeer möchte die Tiere und Pflanzen des Wattenmeeres schützen. Weitere Informationen finden Sie unter http://www.schutzstation-wattenmeer.de/</p>
---------------------------	--






	<p>Eine Station der Schutzstation Wattenmeer ist die Station auf der Hallig Langeness.</p> <p>Sie liegt direkt neben dem Anleger der Fähre auf Rixwarf. Dort ist während der Öffnungszeiten immer ein Mitarbeiter um Fragen zu beantworten.</p> <p>Die Ausstellung handelt vom dem Leben auf den Halligen früher und heute. Es gibt ein Aquarium. Unter einem Binokular, eine Art Mikroskop, können Sie sich Präparate, zum Beispiel Muscheln, Federn und Schnecken ansehen.</p> <p>Auf der Peterswarf gibt es ebenfalls eine Ausstellung im Nationalpark-Seminarhaus. Hier ist aber nicht immer ein Mitarbeiter vor Ort. Die Ausstellung ist nicht barrierefrei zugänglich.</p>
Veranstaltungen	<p>An den Orten Rixwarf, Peterswarf, Hunneswarf und dem Lorenplatz auf Hallig Langeness beginnen folgende Veranstaltungen:</p> <ul style="list-style-type: none"> • Führungen durch das Watt • Führungen durch die Salzwiesen • Führungen mit dem Thema Vögel • Wanderung über die Hallig • Wanderungen bei Nacht • Diavorträge <p>Die aktuellen Veranstaltungstermine finden Sie unter: www.schutzstation-wattenmeer.de/unsere-stationen/langeness/veranstaltungen-watt-erleben/</p>
Barrierefrei für	

<p>Anmerkungen</p> 	<p>Der Warfthang von Rixwarf ist sehr steil. Eine Zufahrt mit dem Auto ist nicht möglich. Die Toiletten sind neben dem Infozentrum.</p>
<p>Öffnungszeiten</p> 	<p>Die Öffnungszeiten sind angepasst an den Sommerfahrplan der Fähre. Im Sommer ist das Infozentrum von 11.45 bis 15.15 Uhr geöffnet. Im Winter ist das Infozentrum geschlossen.</p>
<p>Preise</p> 	<p>Der Eintritt in die Ausstellung ist kostenfrei. Die Nationalpark-Station Langeness freut sich über eine Spende. Die Kurtaxe pro Tag beträgt: Hauptsaison (1. Juni bis 30. September) Erwachsene: 1,10 €, Jugendliche ab 12 bis 18 Jahren: 0,70 € Kinder unter 12 Jahren: frei Nebensaison (1.1.-15.1., 15.3.-31.5., 1.10.-31.10., 15.12.-31.12.) Erwachsene: 0,60 €, Jugendliche ab 12 bis 18 Jahren: 0,40 € Kinder unter 12 Jahren: frei</p>
<p>Kontakt</p>  <p>Partner</p> 	<p>Wattenmeer-Haus Langeness Nationalpark-Station Langeness Peterswarf 2 25863 Hallig Langeness</p>

	<p>Telefon: 04684/216</p> <p>Fax: 04684 952053</p> <p>langeness@schutzstation-wattenmeer.de</p> <p>http://www.schutzstation-wattenmeer.de/</p>
--	--









Amsinck-Haus


<p>Kurze Beschreibung</p>	<p>Das Amsinck-Haus befindet sich im Sönke-Nissen-Koog direkt vor der Deichüberfahrt zur Hamburger Hallig. Die Ausstellung informiert interaktiv und multimedial über die Region Mittleres Nordfriesland vom Nationalpark Schleswig-Holsteinisches Wattenmeer über das Gebiet rund um den Stollberg bis zu den Dörfern östlich der B5. Die Stationen im Haus laden ein zum Sehen, Hören und zum Mitmachen. Ein Besuch im Amsinck-Haus informiert zum Beispiel über</p> <ul style="list-style-type: none"> • den Nationalpark und das Weltnaturerbe • die Hamburger Hallig • die Entstehung der Köge • Küstenschutz • das Leben der Menschen in Nordfriesland gestern und heute • Hinweise auf weitere Sehenswürdigkeiten <p>Zum Nationalpark Schleswig-Holsteinisches Wattenmeer und Weltnaturerbe informieren schon Tafeln vor dem Haus.</p>
-------------------------------	---


<p>Veranstaltungen</p>	<p>Führungen durch das Haus auf Anfrage. Bitte rufen Sie uns an. Es gibt vielfältige Veranstaltungen mit Musik, Lesungen und Vorträgen.</p> <p>Aktuelle Termine finden Sie hier: http://www.amsinck-haus.de/index.php/veranstaltung</p>
<p>Barrierefrei für</p>	
<p>Anmerkungen</p> 	<p>Die Ausstellung kann von Menschen mit Mobilitätseinschränkungen und Menschen mit Höreinschränkungen besucht werden.</p> <p>Eine Behindertentoilette ist vorhanden.</p> <p>Sehbehinderte Personen brauchen eine Person die ihnen hilft.</p> <p>Es wird keine Audioführung angeboten.</p>
<p>Öffnungszeiten</p> 	<p>April - Oktober</p> <p>Montag bis Sonntag 10.00 bis 18.00 Uhr</p> <p>Das Amsinck-Haus öffnet gerne nach Absprache.</p>
<p>Preise</p>	<p>Der Eintritt ist kostenfrei.</p> <p>Das Amsinck-Haus freut sich über eine Spende.</p>
<p>Kontakt</p>  <p>Partner</p>  <p>Nationalpark Wattenmeer</p>	<p>Zweckverband Hamburger Hallig</p> <p>Theodor-Storm-Straße 2 25821 Bredstedt</p> <p>Telefon: 04671/91920 Fax: 04671/919293</p>




	<p>Informations- und Servicezentrum</p> <p>Amsinck-Haus</p> <p>Sönke-Nissen-Koog 36a</p> <p>25821 Reusenköge</p> <p>Telefon: 04671/927154</p> <p>Fax: 04671/927155</p> <p>info@amsinck-haus.de</p> <p>http://www.amsinck-haus.de/</p>
--	---

Wattwerkstatt Hamburger Hallig	
Kurze Beschreibung	<p>Die Nationalpark-Station Hamburger Hallig informiert über verschiedene Themen:</p> <ul style="list-style-type: none"> • Leben im Watt • Muscheln, Schnecken, Würmer • Untersuchung von Wattlebewesen unter dem Mikroskop • Vögel der Halligen <p>Die Mitarbeiter beantworten gerne Fragen rund um den Nationalpark Wattenmeer.</p> <p>Im Sommer gibt es ein Aquarium mit Seetieren.</p>
Veranstaltungen	<ul style="list-style-type: none"> • „Dem Meer auf den Grund gehen“ - Watterkundungen und Erforschung der Lebewesen in der Wattwerkstatt • besondere Programme für Gruppen
Barrierefrei für	

<p>Anmerkungen</p> 	 &  : <ul style="list-style-type: none"> • Die Kante am Eingang lässt sich mit Hilfe überwinden. • Die Ausstellung ist eng. • Die Zufahrt mit dem Auto ist gegen eine Gebühr von 7,00€ zulässig.  &  : <p>Menschen mit Seheinschränkungen und Blinde können den Nationalpark-Ranger bitten Ihnen die Ausstellung zu erläutern.</p>  &  : <p>Menschen mit Höreinschränkungen und Gehörlose benötigen zur Erläuterung der Ausstellung eine Begleitperson mit Gebärdensprache.</p>
<p>Öffnungszeiten</p> 	<p>April bis Oktober</p> <p>Es gibt keine festen Öffnungszeiten.</p> <p>Informationen zu den Öffnungszeiten der Wattwerkstatt finden die Gäste jeden Tag im Amsinck-Haus.</p> <p>Das Amsinck-Haus kann auch nach Vereinbarung geöffnet sein.</p>
<p>Preise</p>	<p>Der Eintritt ist kostenfrei. Die Wattwerkstatt Hamburger Hallig freut sich über eine Spende.</p> <p>Die Gebühr für Autos kostet 7,00 €.</p>

<p>Kontakt</p>  <p>& Anreise</p>	<p>Die Wattwerkstatt gehört der Nationalparkverwaltung in Tönning.</p> <p>Bei Fragen und Buchungswünschen wenden sie sich bitte an das Infotelefon unter 04861/96200.</p> <p>Landesbetrieb für Küstenschutz, Nationalpark und Meeresschutz</p> <p>Nationalparkverwaltung</p> <p>Schlossgarten 1 25832 Tönning Telefon: 04861/96200 Fax: 04861/616-69 nationalpark@lkn.landsh.de http://www.nationalpark-wattenmeer.de/sh</p>
---	---

<h2>Sturmflutkino Hallig Hooge</h2>	
Kurze Beschreibung	<p>Im Sturmflutkino gibt es einen 15 Minuten langen Film über eine schwere Sturmflut auf Hallig Hooge. Bei einer Sturmflut wird die Hallig von Wasser überschwemmt.</p> <p>Nur noch die Wohnhügel, die Warften, bleiben trocken.</p> <p>Die Warften bieten Schutz für Menschen und Tiere.</p>
Veranstaltungen	Filmvorführung
Barrierefrei für	

<p>Anmerkungen</p> 	<p>Es sind circa 85 Plätze im Sturmflutkino vorhanden. Ab 5 Personen findet eine Vorführung statt. Große Gruppen sprechen bitte vor Ort mit dem Filmvorführer einen Termin ab.</p>
<p>Öffnungszeiten</p>	<p>Im Sturmflutkino finden die Vorführungen alle 20 Minuten statt.</p>
<p>Preise</p>	<p>Erwachsene 2,50 € Kinder 1,50 €</p>
<p>Kontakt</p>  <p>&</p> <p>Anreise</p> 	<p>Thomas Diedrichsen Hanswarft 9 Telefon/ Fax: 04849/271 http://www.sturmflutkino.de/ Anreise Ab Hafen Hooge 1,5 km /ca. 20 min Fuß bis zur Hanswarft. Sie können sich auch ein Fahrrad mieten oder mit der Kutsche fahren.</p>

Blindenleitsystem Hallig Hooge

<p>Kurze Beschreibung</p>	<p>Hallig Hooge bietet Landkarten und einen Audioguide für Blinde und Menschen mit Seheinschränkungen an. Die Landkarte besteht aus 3 Teilen. Sie ist mit Braille, der Blindenschrift, beschriftet und hat Erhebungen zum Ertasten. Die Audioführung beschreibt von Hallig Hooge aus 25 Positionen. Zusätzlich gibt die Führung Hintergrundinformationen über die Hallig.</p>
---------------------------	---

<p>Barrierefrei für</p>	
<p>Anmerkungen</p> 	<p>Die schmalen Straßen der Hallig werden von allen genutzt. Wenn viel Verkehr ist, funktioniert das Blindenleitsystem nicht.</p> <p>Wir bitten Sie die Audioguides vor Ihrem Besuch zu reservieren.</p>
<p>Öffnungszeiten</p> 	<p>Touristikbüro Hooge Montag bis Freitag: 9.00 bis 15.00 Uhr</p>
<p>Kontakt</p>  <p>&</p> <p>Anreise</p> <p><i>Partner</i></p> <p>Nationalpark Wattenmeer </p>	<p>Die Landkarten könne Sie bestellen bei:</p> <p>DZB Werner Nitschke Gustav-Adolf-Straße 7 04105 Leipzig</p> <p>Touristikbüro Hallig Hooge Hanswarft 1 25859 Hallig Hooge Telefon: 04849/9100 Fax: 04849/201 info@hooge.de hooge.de/content/sehbehinderung-urlaub.html</p> <p>Anreise Ab Hafen Hooge sind es 1,5 km /ca. 20 min Fuß bis zur Hanswarft. Sie können sich auch ein Fahrrad mieten oder mit der Kutsche fahren.</p>

Toiletten Halligen


	Ort
	Hooge Hanswarft, Schutzstation Wattenmeer Langeness Rixwarft
Adresse	Schutzstation Wattenmeer Hallig Hooge Nationalpark-Seminarhaus Hooge Hanswarft 2 25859 Hallig Hooge Telefon: 04849/229 hooge@schutzstation-wattenmeer.de http://www.schutzstation-wattenmeer.de/ Gemeinde Langeneß & Oland Ketelswarf 1 25863 Hallig Langeneß Telefon: 04684/217 Fax: 04684/289 info@langeness.de http://www.langeness.de/

Partner

Nationalpark
Wattenmeer



Strandübergänge/Badestellen Halligen

Ort	Oland & Langeness
Beschreibung	Die Badestellen verfügen meistens über eine Badetreppe, so dass jeder leicht ins Wasser gelangen kann.
Kontakt	 <p>Gemeinde Langeneß & Oland Ketelswarf 1 25863 Hallig Langeneß Telefon: 04684/217 Fax: 04684/289 info@langeness.de http://langeness.de/aktuelles/wetter-tide</p>

Watt- und Strandgefährte Hallig Hooge

Art	<p>1 Elektromobil</p> <p>Dieses Angebot ist für Gäste, die auf der Hallig ihren Urlaub verbringen. Das Elektromobil kann von Gästen genutzt werden, die nicht Rad fahren oder weite Strecken laufen können.</p>
Anmerkungen	<p>Sie können das Elektromobil im Touristikbüro Montag bis Freitag von 10.00 bis 15.00 Uhr ausleihen.</p> <p>Bitte melden Sie sich vorher an.</p>
Preise & Mietdauer	<p>Tagesmiete: 12,00 €</p> <p>Wochenmiete: 55,00 €</p>

Verleih



Partner

Nationalpark
Wattenmeer



Touristikbüro Hallig Hooge

Hanswarft 1


25859 Hallig Hooge

Telefon: 04849/9100

Fax: 04849/201

info@hooge.de

<http://hooge.de/content/reisen-mit-handicap-urlaub.html>



Barrierefreie Naturerlebnisangebote

Nördliches Nordfriesland





Natur- und Nationalpark-Informationseinrichtungen

85

Barrierefreie Wattexkursionen


89












Naturkundemuseum Niebüll

<p>Kurze Beschreibung</p>	<p>In modern gestalteten Ausstellungsräumen wird die Natur und Landschaft beiderseits der deutsch-dänischen Grenze vorgestellt. Sie gibt Anregungen für den nächsten Ausflug in die Natur. Ein Aktionsraum für Kinder und ein Info-Café laden zum Verweilen ein.</p>
<p>Veranstaltungen</p>	<ul style="list-style-type: none"> • Führung durch die Ausstellung • Angebote für Kindergärten und Schulklassen • Exkursionen durch Naturgebiete • geführte Radtouren • KreativWerkstatt, z. B. Bernsteinschleifen • Kindergeburtstage • Vorträge <p>Individuelle Termine und Themen für Gruppen sind möglich.</p>
<p>Barrierefrei für</p>	
<p>Anmerkungen</p> 	<p>Für  & :</p> <p>Die Ausstellung wird auf 2 Ebenen präsentiert. Der untere Ausstellungsteil ist für Rollstuhlfahrer über eine Tür über den Parkplatz erreichbar. Der obere Ausstellungsteil ist nur durch eine steile Treppe erreichbar.</p>

	 : <p>Es wird kein Audio-Leit-System angeboten. Blinde, Sehbehinderte und Menschen mit Höreinschränkungen benötigen möglicherweise eine Person, die ihnen, hilft. Es gibt keine Toilette für Menschen mit Einschränkungen.</p>
<p>Öffnungszeiten</p> 	<p>April bis Oktober Dienstag bis Sonntag 14.00 bis 17.30 Uhr Juni, Juli und August Montag bis Sonntag 14.00 bis 17.30 Uhr Ganzjährig nach Absprache</p>
<p>Preise</p> 	<p>Erwachsene 3,00 € Ermäßigt (Kinder, Studenten, Behinderte) 1,50 € Gruppen (ab 10 Personen) Erwachsene: 2,00 € Ermäßigt: 1,00 € Kinder bis 6 Jahre und Vereinsmitglieder: frei</p>
<p>Kontakt</p>  <p>& Anreise</p>  <p>Partner</p> 	<p>Naturkundemuseum Niebüll Hauptstraße 108 25899 Niebüll Telefon: 04661/5691 Fax: 04661/902719 info@nkm-niebuell.de http://www.nkm-niebuell.de/</p>

	<p>Für Autoreisende</p> <p>B5 von Norden und Süden:</p> <ol style="list-style-type: none"> 1. Abfahrt Autoverladung Sylt 2. Über die Brücke 3. Immer geradeaus auf den Peter-Schmidts-Weg in die Stadt. Hinweise geben die Wegweisertafeln "Museen Niebüll". 4. In Niebüll dann an der zweiten Ampel links in die Hauptstraße Richtung Dagebüll einbiegen. <p>Für Bahnreisende</p> <p>Vom Bahnhof Niebüll sind es ca. 2 km Fußweg.</p>
--	--

Naturzentrum Nordfriesland	
Kurze Beschreibung	Das Naturzentrum Nordfriesland informiert über die Landschaft in Nordfriesland unter dem Aspekt NATURA 2000. Es gibt verschiedene kurze Filme über das Land und die Bewohner.
Veranstaltungen	<ul style="list-style-type: none"> • Veranstaltungen am Abend • Bernsteinschleifen • Wattführungen • begleitete Bus- und Radtouren <p>Aktuelle Termine finden Sie hier: www.naturzentrum-nf.de</p>
Barrierefrei für	

<p>Anmerkungen</p> 	<p>Es gibt eine Toilette für Menschen mit Einschränkungen.</p>  &  : <p>Die Ausstellung ist auf zwei Etagen. Das Erdgeschoss ist barrierefrei. In das Obergeschoss führt eine Treppe. Für Menschen mit leichten Mobilitätseinschränkungen ist die Treppe zu bewältigen.</p>  &  : <p>Die Ausstellung ist lebendig gestaltet.</p>  ,  ,  &  : <p>Blinde, Sehbehinderte und Menschen mit Höreinschränkungen benötigen möglicherweise eine Person die ihnen hilft.</p>
<p>Öffnungszeiten</p>	<p>Mai bis Oktober Montag bis Samstag 10.00 bis 17.00 Uhr</p> <p>Information ganzjährig Montag bis Freitag 8.00 bis 12.00 Uhr</p>
<p>Preise </p>	<p>Auf Anfrage</p>
<p>Kontakt  & Anreise</p>	<p>Naturzentrum Mittleres Nordfriesland in Bredstedt e.V. Bahnhofstraße 23 25821 Bredstedt</p>

Partner

Nationalpark
Wattenmeer



Telefon: 04671/4555

Fax: 04671/933516

naturzentrum-nf@versanet.de

www.naturzentrum-nf.de

Facebook: Naturzentrum Mittleres Nordfriesland

Für Bahnreisende

Vom Bahnhof direkt in die gegenüber liegende
Bahnhofstrasse einbiegen.

Für Autoreisende

Von der B5 am Bahnhof Bredstedt in die
Bahnhofstraße einbiegen

Barrierefreie Wattexkursionen Nördliches Nordfriesland





Wattabgangsstelle: Lüttmoorsiel

Themen

Bei diesem Ausflug ins Watt handelt es sich um eine
Watterkundung. Man erfährt Wissenswertes über
das Leben im Watt und bekommt die Tiere und
Pflanzen erklärt, die man dort sieht. Unter anderem
werden die Small Five - 5 typische Tiere des
Wattenmeeres -vorgestellt.




Bei der Watterkundung werden alle Sinne der
Teilnehmer angesprochen.

Die Watterkundung wird an die Teilnehmer
angepasst.

Barrierefrei für	
Anmerkungen 	<p>Diese Strecke ist für Menschen mit Mobilitäts- einschränkungen geeignet.</p> <p>Die Teilnehmer müssen den Deich überqueren und eine Treppe mit Geländer bewältigen um an die Wattabgangsstelle zu gelangen. Die Watterkundung wird an die Möglichkeiten der Teilnehmer/innen angepasst.</p> <p>Es ist kein Wattrollstuhl vorhanden.</p>
Treffpunkt zur Wattwanderung	Lüttmoorsiel/Beltringharderkoog, an den Informationstafeln, links vom Kiosk
Strecke	0,3 - 2 km
Dauer	1 - 2 Stunden
<p>— <i>Partner</i> —</p> <p>Nationalpark Wattenmeer </p> <p>Kontakt/ Nationalpark- Watt- und Gästeführerin</p> <p>— <i>Partner</i> —</p> <p>Nationalpark Wattenmeer </p>	<p>Vorrangige Ansprechpartnerin:</p> <p>Christine Dethleffsen Telefon: 04671/6614 info@watt-wandern.de www.watt-wandern.de</p> <p>Anne Segebade (Termine nur nach Absprache) Telefon: 04841/72154 – Anrufbeantworter Fax: 04841/802575 a.segebade@wattenmeerundmehr.de http://www.wattenmeerundmehr.de/</p>

Barrierefreie Wattexkursionen Nördliches Nordfriesland

Wattabgangsstelle: Dagebüll/Badebuden

<p>Themen</p>	<p>Bei diesem Ausflug ins Watt handelt es sich um eine Watterkundung. Man erfährt Wissenswertes über das Leben im Watt und bekommt die Tiere und Pflanzen erklärt, die man dort sieht. Unter anderem werden die Small Five - 5 typische Tiere des Wattenmeeres – vorgestellt.</p> <p>Es werden alle Sinne der TeilnehmerInnen angesprochen. Die Watterkundung wird an die Möglichkeiten der TeilnehmerInnen angepasst.</p>
<p>Barrierefrei für</p>	
<p>Anmerkungen</p> 	<p>Diese Strecke ist für Menschen mit Mobilitätseinschränkungen geeignet.</p> <p>Der Deich muss über einen geteerten Weg überquert werden. Dann erreichen Sie die Wattabgangsstelle.</p> <p>Es ist kein Wattrollstuhl vorhanden.</p>
<p>Strecke</p>	<p>0,3 - 2 km</p>
<p>Dauer</p>	<p>1 - 2 Stunden</p>
<p>  Kontakt </p>	<p>Christine Dethleffsen Telefon: 04671/6614 info@watt-wandern.de www.watt-wandern.de</p>

Nationalpark-
Watt- und
Gästeführerin

— *Partner* —

Nationalpark
Wattenmeer



Anne Segebade (Termine nur nach Absprache)

Telefon: 04841/72154 - Anrufbeantworter

Fax: 04841/802575

a.segebade@wattenmeerundmehr.de

<http://www.wattenmeerundmehr.de/>



Barrierefreie Naturerlebnisangebote

Halbinsel Eiderstedt, Husum & Friedrichsstadt

Natur- und Nationalpark-Informationseinrichtungen	94
Naturerlebnisräume	116
Parkplätze	118
Toiletten	119
Strandübergänge/Badestellen	121
Wattrollis	125

Nationalpark-Zentrum Multimar Wattforum

Kurze Beschreibung

Der Besuch des Nationalpark-Zentrums Multimar Wattforum in Tönning ist sehr empfehlenswert.

Die Ausstellung informiert über das **Wattenmeer**.

In den Aquarien gibt es Seepferdchen, Katzenhaie, Plattfische und vieles mehr zu sehen.





In einem offenen Aquarium kann man die typischen Tiere des Wattenmeeres berühren.



Durch Computer, Filme und Animationen kann man viel erfahren.


Das **Walhaus** ist etwas Besonderes. Dort steht das Skelett eines Pottwals und eines Zwergwals.

Veranstaltungen

- Touren für Menschen mit Einschränkungen und Kinder und Erwachsene mit besonderen Anforderungen:
<http://www.multimar-wattforum.de/node/72>
- Audioführung im Walhaus für Blinde.
Die Kasse leiht die Audioguides aus.
- Führungen bei Nacht:
<http://www.multimar-wattforum.de/node/53>
- Tauchvorführung mit Fütterung der Fische im Großaquarium (dabei kann man dem Taucher Fragen stellen):
<http://www.multimar-wattforum.de/veranstaltungen/mahlzeit-mit-taucher>



	<ul style="list-style-type: none"> • Schifffahrten auf der Eider oder zu den Halligen mit den Nationalpark-Rangern: http://www.multimarwattforum.de/veranstaltungen/schifffahrten • Abende zu verschiedenen Themen • Angebote für Kindergärten und Schulklassen 1-13 zu verschiedenen Themen, auch mit Labor und Wattführung: http://www.multimar-wattforum.de/schuelernen/ueberblick <p>Die aktuellen Termine für die Veranstaltungen finden Sie im Internet unter http://www.multimar-wattforum.de/node/226</p> <p>Sie können die Angebote für Gruppen buchen unter 04861/96200 oder http://www.multimar-wattforum.de/anfrage_gruppe</p>
Barrierefrei für	
Anmerkungen 	 &  : <p>Es gibt eine Audioführung für Blinde und Sehbehinderte. Auf Wunsch werden spezielle Führungen für Lernbehinderte angeboten.</p> <p>Für sehbehinderte Personen steht ein Ausstellungsführer in Brailleschrift bereit.</p> <p>Die Mitnahme von Blindenführhunden ist erlaubt.</p>

	 &  : Hörgeschädigte Personen finden eine sehr gute Beschilderung der Ausstellung, und viele Erläuterungen an den Aquarien und Ausstellungselementen vor.  &  : Die ganze Ausstellung ist barrierefrei zugänglich. Die verschiedenen Ebenen der Ausstellung erreicht man durch einen Fahrstuhl. Eine Behindertentoilette ist vorhanden. Behindertenparkplätze sind vorhanden. Man gelangt von dort mit Hilfe einer lange Rampe über den Deich zum Eingang.
Öffnungszeiten 	ganzjährig geöffnet außer am 24.12. April bis Oktober 9.00 bis 18.00 Uhr November bis März 10.00 bis 17.00 Uhr
Preise 	Erwachsene Ohne Kurkarte 9,00 € Mit Kurkarte (Tönning und St. Peter-Ording) 8,50 € Mit Schwerbehindertenausweis 6,00 € Kinder (ab 4 bis einschl. 15 Jahre) Ohne Kurkarte 6,00 € Mit Kurkarte (Tönning und St. Peter-Ording) 5,50 € Mit Schwerbehindertenausweis 3,00 €

	<p>Familien: 25,00 € (2 Erwachsene + eigene Kinder bis 15 Jahre)</p> <p>Ermäßigt (Schüler, Studierende, Auszubildende, Bundesfreiwilligendienstleistende, Arbeitslose) 6,50 €</p> <p>Jahreskarte Erwachsene 28,00 € Kinder 11,00 € Familie 65,00 €</p> <p>Gruppenpreise auf Anfrage. Anmeldung im Voraus telefonisch.</p>
<p>Kontakt</p>  <p>&</p> <p>Anreise</p>  <p>Nationalpark Wattenmeer</p>  <p>SCHLESWIG-HOLSTEIN</p>	<p>Nationalpark-Zentrum Multimar Wattforum</p> <p>Dithmarscher Str. 6a 25832 Tönning Telefon: 04861/96200 Fax: 04861/962010 info@multimar-wattforum.de http://www.multimar-wattforum.de/</p> <p>Für Autoreisende:</p> <ul style="list-style-type: none"> • B5 bis Tönning, • dort ist eine Ausschilderung vorhanden.

	<p>Für Bahnreisende:</p> <ul style="list-style-type: none"> • Von Husum oder St.-Peter-Ording mit der Bahn nach Tönning. • Der Fußweg ab Bahnhof Tönning zum Multimar Wattforum ist ausgeschildert. <p>Der Fußweg dauert ca. 15 Minuten.</p>
--	---

Umweltstudienplatz Nordseeküste	
Kurze Beschreibung	<p>In der Jugendherberge Tönning gibt es den Umweltstudienplatz Nordseeküste.</p> <p>Der Umweltstudienplatz Nordseeküste bietet Veranstaltungen für Schulklassen und andere Gruppen an.</p> <p>Schüler der 1. bis 11. Klassen lernen dort etwas über die Tiere und Pflanzen im Nationalpark Wattenmeer.</p>
Veranstaltungen	<p>Die Umwelt Jugendherberge und der Umweltstudienplatz Nordseeküste bieten Komplettpakete über 2, 3 oder 5 Tage an.</p> <p>Folgende Veranstaltungen können vor dem Aufenthalt in der Jugendherberge verabredet werden:</p> <ul style="list-style-type: none"> • Watterkundungen • Forschen und Experimentieren im Wasserlabor der Jugendherberge • Begleiteter Besuch des Nationalpark-Zentrums Multimar Wattforum

	<ul style="list-style-type: none"> • Ausflug zum Thema Vögel • Mitmach-Vorträge zu verschiedenen Themen rund um die Nordseeküste • Wattvortrag • Stadtrallye Tönning • Bernstein-Workshop • Schiffsausflug auf der Eider • Strandausflug nach St. Peter-Ording
Barrierefrei für	
Anmerkungen 	<p>Ob ein Schüler an der Veranstaltung teilnehmen kann, hängt von der Form seiner Einschränkung ab.</p> <p>Watterkundung</p> <p>Rollstuhlfahrer können nicht an der Wattwanderung teilnehmen.</p> <p>Das Watt in Vollerwiek ist sehr schlickig.</p> <p>Es gibt keine Rampe über die steinige Kante am Deich.</p> <p>Der Rollstuhlfahrer müsste über die steinige Kante getragen werden. Leider ist das Watt hier auch für einen Watt-Rollstuhl ungeeignet.</p> <p>Wasserlabor</p> <p>Kinder und Rollstühle müssen zum Wasserlabor getragen werden.</p> <p>Das Wasserlabor ist über eine Treppe zugänglich.</p> <p>Für Menschen mit Lernschwierigkeiten gibt es soweit keine Einschränkung.</p>

Nationalpark-Zentrum Multimar Wattforum

Alle Schüler können das Programm im Multimar Wattforum nutzen.

Tümpelprogramm

Beim Tümpelprogramm benötigt die Rollstuhlfahrerin oder der Rollstuhlfahrer die Unterstützung seiner Betreuerin oder seines Betreuers.

Viele Gruppen mit Menschen mit Einschränkungen fragen nach dem Tümpelprogramm.

Bitte rufen Sie uns, wenn möglich, 1 ½ Jahre vor Ihrem Besuch an oder schreiben Sie uns eine E-Mail.

Die Jugendherberge ist folgendermaßen ausgestattet:

Parkplätze

- ausreichende Anzahl

Eingang

- abgesenkter Bordstein in Richtung Eingang ist 3 cm hoch
- automatische Eingangstür ist 102 cm breit
- im Türbereich befindet sich eine 2 cm hohe Kante
- 3-prozentige 2 m lange Steigung vor der Eingangstür
- die Türautomatik wird innen und außen mit 110 cm hohen Tastern aktiviert

Innenbereich

- großzügige Eingangshalle


- Rezeptionstresen ist 104 cm hoch
- Durchgangsbereich zu den Tagesräumen ist 160 cm breit
- Büfettische sind 86 cm hoch
- Türen zu den Tagesräumen sind mindestens 92 cm breit
- Die Tische sind je nach Ausführung 72 – 75 cm hoch und 66 - 70 cm unterfahrbar
- Zugang zum Bettentrakt erfolgt über 100 cm breite Türen

Zimmer für Rollstuhlfahrer

- 11 Zimmer mit je 4 Betten davon je zwei Stockwerkbetten, das obere Bett kann hochgeklappt werden
- 40 cm hohe Betten
- 93 cm breite Türen
- vor den Betten gibt es eine Bewegungsfläche von 200 cm
- Waschbecken: 93 cm hoch, 67 cm unterfahrbar
- kippbarer Spiegel

Sanitärbereiche für Menschen mit Einschränkungen

- 3 mal vorhanden
- 80 cm breite Türen
- vor dem Waschbecken ist eine 140 cm tiefe Bewegungsfläche
- Waschbecken mit kippbarem Spiegel

	<ul style="list-style-type: none"> • feste Griffe und Klappgriffe sind vorhanden • Einhängesitze • mobiler Duschstuhl • 44 cm hohes WC-Becken <p>Außengelände</p> <ul style="list-style-type: none"> • gepflasterte oder geteerte Wege • Grillpavillon • Tische mit festen Bänken, die an den Stirnseiten unterfahrbar sind
<p>Öffnungszeiten</p>	<p>Februar bis November</p> <p>Im Winter wird eine Voranmeldung empfohlen, da die Jugendherberge zeitweise geschlossen ist.</p>
<p>Preise</p> 	<p>Preise Umweltstudienplatz Nordseeküste</p> <p>ein Angebotsbaustein (2 Stunden)</p> <p>3,70 je Person</p> <p>(mindestens 74,00 € zuzüglich Eintrittskosten (Multimar) oder Transportkosten zum Startpunkt der Watterkundung)</p> <p>Aktuelle Preise Jugendherberge Tönning</p> <p>http://toenning.jugendherberge.de/de-DE/Preise</p>
<p>Kontakt</p>  <p>&</p> <p>Anreise</p> 	<p>Umweltpädagogin & Nationalpark-Wattführerin</p> <p>Ulrike Lamp</p> <p>Umweltstudienplatz Nordseeküste</p> <p>Telefon: 04861/375</p> <p>usp-toenning@versanet.de</p>

Partner

Nationalpark
Wattenmeer



Jugendherberge Tönning

Leitung Rita & Jochen Jessen

Umweltstudienplatz Nordseeküste

Badallee 28

25832 Tönning

Telefon: 04861/1280

Fax: 04861/5956

toenning@jugendherberge.de

www.jugendherberge.de/jh/toenning

Für Bahnreisende

- Sie erreichen Tönning über Husum. Der Zug fährt einmal die Stunde.
- Ab Bahnhof Tönning sind es 10 Minuten Fußweg zur Jugendherberge.

Für Autoreisende

- über die Autobahn A 23 und die B5
- Die Jugendherberge ist ausgeschildert.

Nationalpark-Haus Husum

Kurze
Beschreibung

Ein Nationalpark-Haus, in dem

- Sie erfahren, welche Angebote im Nationalpark bestehen
- Ihre Fragen zum Nationalpark beantwortet werden
- eine Ausstellung über die Vögel im Wattenmeer auf Sie wartet und zwei Aquarien einen Einblick in die Unterwasserwelt geben
- es gemütlich ist – bei einem fair gehandelten Kaffee
- ein Weltladen fair gehandelte Produkte anbietet und zugleich Nationalpark-Shop ist

Die Ausstellung wird gemeinsam betrieben von der Nationalparkverwaltung, der Schutzstation Wattenmeer und dem WWF.

Barrierefrei für





Anmerkungen



Es gibt eine Toilette für Menschen mit Einschränkungen.



Der Eingang des Nationalpark-Hauses hat eine Rampe. Der Ausstellungsbereich ist für Rollstuhlfahrer und gehbehinderte Personen zugänglich.

	 <p>Blinde, Sehbehinderte und Menschen mit Höreinschränkungen benötigen möglicherweise eine Person die ihnen hilft.</p>
<p>Öffnungszeiten</p> 	<p>März bis Oktober Montag bis Samstag: 10.00 bis 18.00 Uhr Sonn- & Feiertags: 13.00 bis 17.00 Uhr</p> <p>November bis Februar Montag bis Samstag: 10.00 bis 17.00 Uhr Sonn- & Feiertags: 13.00 bis 17.00 Uhr</p> <p>24.-26.12. und 31.12. geschlossen Der Weltladen ist am Ostersonntag geschlossen.</p>
<p>Preise</p> 	<p>Der Eintritt in die Ausstellung ist kostenfrei.</p> <p>Das Nationalpark-Haus Husum freut sich über eine Spende.</p>
<p>Kontakt</p>  <p>&</p> <p>Anreise</p>  <p>Nationalpark Wattenmeer  SCHLESWIG-HOLSTEIN</p>	<p>Nationalpark-Haus Husum Hafenstraße 3 25815 Husum Telefon: 04841/6685-30 Fax: 04841/6685-39 info@nationalparkhaus-husum.de http://www.nationalparkhaus-husum.de/</p> <p>Für Bahnreisende: Mit der Bahn bis Husum Hauptbahnhof. Sie finden uns in der Hafenstraße, im Zentrum der Stadt, direkt am Binnenhafen. Vom Bahnhof folgen Sie einfach den Hinweisschildern zum Nationalpark-Haus.</p>

Nordfriesland Museum. Nissenhaus Husum

Kurze Beschreibung

Das Nordfriesland Museum Husum zeigt die **Entwicklung der Kultur** und die **Traditionen an der Nordseeküste**.

Zusätzlich gibt es 4 bis 5 Sonderausstellungen im Jahr.






Besucher können sich die Ausstellung alleine ansehen oder sie buchen eine Führung.





Die Themen der Ausstellung sind:

- Siedlung Rungholt
- historische Sturmfluten und Naturgewalten
- Deichbau, Landgewinnung und Küstenschutz
- Wohnkultur und das Leben auf dem Festland
- Halligleben
- Naturkunde-Tierwelt im Schleswig-Holsteinischen Wattenmeer
- Ludwig Nissen - Die Lebensgeschichte des nach Amerika ausgewanderten Museumsstifters

Für Schülerinnen und Schüler hat das Museum spezielle Angebote.

Schülerinnen und Schüler können die Werkstatt und das Wasserlabor nutzen.

<p>Veranstaltungen</p>	<p>Es werden Führungen angeboten.</p> <p>Wenn Sie eine Führung machen wollen wenden Sie sich an das Museum:</p> <p>http://www.museumsverbund-nordfriesland.de/nordseemuseum/6-0-Fuehrungen.html</p> <p>Das Programm für Schulklassen finden Sie hier:</p> <p>http://www.museumsverbund-nordfriesland.de/nordseemuseum/7-0-Museumspaedagogik.html</p>
<p>Barrierefrei für</p>	
<p>Anmerkungen</p> 	<p>Das Nordfriesland Museum ist barrierefrei und für Familien gebaut.</p> <p>Es gibt eine Toilette für Menschen mit Einschränkungen.</p> <p>Für :</p> <p>Für Kinder gibt es einen Spielplatz im Garten.</p> <p>Es gibt einen Wickeltisch für kleine Kinder.</p> <p>Für  & :</p> <p>Alle Etagen sind durch einen Aufzug verbunden.</p> <p>Es gibt Parkplätze für Menschen mit Einschränkungen.</p> <p>Es gibt einen barrierefreien Zugang zum Museum.</p>

<p>Öffnungszeiten</p> 	<p>16. Juni bis 15. September täglich 10.00 bis 17.00 Uhr</p> <p>16. September bis 15. Juni Dienstag bis Sonntag: 11.00 bis 17.00 Uhr</p> <p>Geschlossen:</p> <ul style="list-style-type: none"> • 24.12. bis 26.12. • 31.12. • 1.1. <p>Angemeldete Schulklassen und Reisegruppen können schon ab 8.00 Uhr kommen.</p>
<p>Preise</p> 	<p>Erwachsene 5,00 €</p> <p>Ermäßigt 2,00 €</p> <p>Kinder (bis 12 Jahre): frei</p> <p>Gruppe (ab 10 Personen) 3,50 €</p> <p>Führungen nach Voranmeldung Schulklassen 20,00 € Gruppen (bis 20 Personen) 40,00 € Führungen in Dänisch sind möglich.</p>
<p>Kontakt</p>  <p>&</p> <p>Anreise</p> 	<p>Nordfriesland Museum. Nissenhaus Husum Herzog-Adolf-Straße 25 25813 Husum</p> <p>Telefon: 04841/2545 Fax: 04841 63280 info@museumsverbund-nordfriesland.de http://www.museumsverbund-nordfriesland.de/</p>

Für Bahnreisende

Fußweg ca. 4 Minuten

Für Autoreisende

- **A 23** bis zum Ende, dann B 5 in Richtung Husum
- **A 7** Abfahrt Schuby/Husum, dann die B 201 Richtung Husum
- kostenfreier Museumsparkplatz in der Ludwig-Nissen-Straße

Nationalpark-Haus St. Peter Ording

Kurze Beschreibung

Die Schutzstation Wattenmeer ist ein Verein. Die Schutzstation Wattenmeer möchte die Tiere und Pflanzen des Wattenmeeres schützen.

Weitere Informationen finden Sie unter

<http://www.schutzstation-wattenmeer.de/>

Die Schutzstation St. Peter-Ording betreibt seit 2013 das Nationalpark-Haus im **Ortsteil St. Peter-Bad**.

Veranstaltungen

- Naturkundliche Wattführungen (Ortsteile Dorf und Böhl)
- Salzwiesen-Führungen (Ortsteile Böhl und Bad)
- Vogelkundliche Fahrradtouren auf dem Deich (Ortsteil Böhl)
- Naturkundliche Strandführungen (Ortsteil Bad)
- Dünen-Führungen (Ortsteil Ording)
- Landschaftskundliche Nachtwanderungen
- Bildervorträge
- Sonderveranstaltungen für (Jugend-)Gruppen

Die aktuellen Veranstaltungstermine finden Sie hier:
<https://www.schutzstation-wattenmeer.de/unsere-stationen/st-peter-ording/veranstaltungen-watt-erleben/>

Barrierefrei für



Anmerkungen



Parkplatz

Es gibt einen (kostenpflichtigen) öffentlichen Parkplatz vor dem Gebäude und 2 Parkplätze für Menschen mit Einschränkungen direkt vor der Tür.

Anreisemöglichkeiten mit ÖPNV

Das Infozentrum ist 100 m vor Bushaltestelle entfernt. Der Bus ist barrierefrei.

Eingang der Ausstellung

Sie betreten die Ausstellung über eine elektrische Schiebetür.

Der Tresen an der Anmeldung ist zu hoch für einen Rollstuhlfahrer.

Toilette

Es ist ein Toilette für Menschen mit Einschränkungen vorhanden.

Ausstellung

Die Ausstellung ist auf einer Ebene und barrierefrei zugänglich.

Die einzelnen Ausstellungselemente sind niedrig. Es sind viele Audiostationen in der Ausstellung.

Öffnungszeiten



Hauptsaison (April bis Oktober)



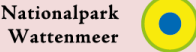
Montag bis Sonntag: 10.00 bis 18.00 Uhr

Nebensaison (November bis März)

Montag, Mittwoch, Freitag: 13.00 bis 17.00 Uhr

Samstag + Sonntag: 11.00 bis 17.00 Uhr

Weihnachten (24. - 26.12.) geschlossen

Preise 		mit Gästekarte	ohne Gästekarte
	Erwachsene (ab 18 Jahre)	3,50 €	4,00 €
	Ermäßigt (Schüler, Studenten, Azubis, Freiwilligendienst- Leistende, Behinderte, Rentner, Einwohner SPO)	3,00 €	3,50 €
	Kinder unter 6 Jahren 6 – 17 Jahre	Frei 2,00 €	Frei 2,50 €
	Familie (max. 2 Erwachsene mit eigenen Kindern bis 17 Jahren)	8,00 €	9,00 €
	Gruppen Ab 8 Personen Schulklassen	2,50 € 1,50 €	2,50 € 1,50 €
	Jahreskarten Erwachsener Kind Familie	9,00 € 5,00 € 21,00 €	9,00 € 5,00 € 21,00 €
Kontakt  <hr/> Partner 	Nationalpark-Haus St. Peter-Ording Im Erdgeschoss der Dünen-Therme Maleens Knoll 2 25826 St. Peter-Ording Telefon: 04863/9504254 st-peter-ording@schutzstation-wattenmeer.de www.nationalparkhaus-spo.de/index.php?id=1858		

Westküstenpark & Robbarium

St. Peter Ording

Kurze
Beschreibung

Der Westküstenpark in St. Peter Ording ist ein Tierpark.
Sie können dort viele verschiedene Haustiere, zum Beispiel Pferde sowie Wildtiere, zum Beispiel Eulen, sehen. Etwas Besonderes ist das Robbarium, dort leben die Seehunde.

Veranstaltungen




- Tägliche Fütterung der Seehunde, Haustiere und Pelikane
- Kindergeburtstage
- Führungen und Erlebnisangebote durch den Park zu den Themen: Haustiere, Robben, Vögel und Wasser
- Barrierefreies TierparkErlebnis: Sie gehen mit einem Tierpfleger durch den Park und sehen, berühren, kuscheln und füttern Haus- und Wildtiere.



Bitte melden Sie sich vorher telefonisch an unter Tel. 04863/3044

Die aktuellen Veranstaltungstermine finden Sie unter:
<https://tierpark-westkuestenpark.de/infos-preise-oeffnung/events/>

Barrierefrei für



<p>Anmerkungen</p> 	<p>Die Behinderten- und Busparkplätze sind vor dem Haupteingang und kostenfrei. Im Hauptgebäude befindet sich eine behindertengerechte Toilette. Das Restaurant auf dem Parkgelände ist ebenerdig. Die Wege sind mit Kinderwagen und Rollstuhl befahrbar.</p> <p>Das Troparium, die großen Freiflugvolieren und die Streichelgehege sind ebenerdig und für Rollstuhlfahrer geeignet.</p> <p>Für Kinder gibt es einen Spielplatz mit einem großen Hüpfkissen und einer Spielscheune. Hunde sind erlaubt und an der kurzen Leine zu führen.</p>		
<p>Öffnungszeiten</p> 	<p>Täglich 9.30 bis 18.00 Uhr</p> <p>Winteröffnungszeiten und Ruhezeiten finden Sie auf der Homepage des Westküstenparks https:// www.westkuestenpark.de/</p>		
<p>Preise</p> 		<p>mit Gästekarte</p>	<p>ohne Gästekarte</p>
<p>Erwachsene (ab 16 Jahre)</p>	<p>9,50 €</p>	<p>10,00 €</p>	
<p>Kinder unter 3 Jahren 3 – 15 Jahre</p>	<p>Frei 6,00 €</p>	<p>Frei 6,50 €</p>	
<p>Ermäßigung (mit Behindertenausweis) Erwachsene Kinder</p>	<p>7,50 € frei</p>	<p>7,50 € frei</p>	
<p>Familie (Eltern mit eigenen Kindern bis 15 Jahren)</p>	<p>29,50 €</p>	<p>29,50 €</p>	

	Gruppen Ab 15 Personen Schulklassen	8,50 € 5,00 €	8,50 € 5,00 €
Kontakt  & Anreise 	Westküstenpark & Robbarium St. Peter-Ording Wohldweg 6 25826 St. Peter-Ording Telefon: 04863/3044 Fax: 04863/3047 info@westkuestenpark.de www.westkuestenpark.de Für Autoreisende Folgen Sie der B 202 von Tönning oder der L 33 von Heide/Eidersperrwerk. Sie finden den Weg anhand der weißen Schilder. Für Busreisende: Eine Bushaltestelle befindet sich direkt am Westküstenpark. Vom Bahnhof St. Peter-Ording Süd sind es 7 Minuten Fußweg zu uns.		

Erfahrungsfeld Mars-Skipper-Hof

Kurze Beschreibung

Das Erfahrungsfeld Mars-Skipper-Hof ist ein Ort für alle Menschen - auch für Menschen mit Einschränkungen, Kinder, Familien und alte Menschen.

Das Erfahrungsfeld ist draußen. Dort stehen verschiedene Stationen zum Spielen zur Verfügung. Man kann dort neue **Erfahrungen mit allen Sinnen** machen.

Am Wochenende gibt es Kaffee und Kuchen im Haubarg. Ein Haubarg ist ein altes und sehr großes Bauernhaus. Sie können den Haubarg auch für eine Veranstaltung mieten.





Sie können auf dem Mars-Skipper-Hof barrierefrei übernachten.

Weitere Informationen gibt es hier:

<http://www.eingartenfuerdiesinne.de/marsskipperhof/startseite/>

Veranstaltungen

- Angebote für Schulklassen
- auf Wunsch Hofführungen
- Workshops, Seminare, Fortbildungen
- Teamcoaching
- Übungen zur Gemeinschaftsbildung
- Kindergeburtstagsfeiern



	<p>Das aktuelle Veranstaltungsprogramm finden Sie hier:</p> <p>http://www.eingartenfuerdiesinne.de/marsskipperhof/erfahrungsfeld/termine/</p>						
<p>Barrierefrei für</p>							
<p>Anmerkungen</p>	<p>für alle:</p> <ul style="list-style-type: none"> • Im Mars-Skipper-Hof kann man einen Tiralo (schwimmfähiger Wattrollstuhl) ausleihen. Das Ausleihen kostet 5€ pro Tag. • Gruppen melden sich bitte vorher an. 						
<p>Öffnungszeiten</p> 	<p>Juni bis September täglich 11.00 bis 18.00 Uhr</p> <p>November bis März an den Wochenenden (Samstag und Sonntag 11.00 bis 17.00 Uhr) und nach Anmeldung geöffnet</p>						
<p>Preise</p> 	<table> <tr> <td>Erwachsene</td> <td>6,00 €</td> </tr> <tr> <td>Kinder und Jugendliche</td> <td>5,00 €</td> </tr> <tr> <td>Familien</td> <td>16,00 €</td> </tr> </table>	Erwachsene	6,00 €	Kinder und Jugendliche	5,00 €	Familien	16,00 €
Erwachsene	6,00 €						
Kinder und Jugendliche	5,00 €						
Familien	16,00 €						
<p>Kontakt</p> <p>Partner</p> <p>Nationalpark Wattenmeer </p>	<p>Ein Garten für die Sinne e.V.</p> <p>Erfahrungsfeld Mars Skipper Hof</p> <p>Ansprechpartner Maren von der Heide Gardinger Chaussee 3 25832 Kotzenbüll Telefon: 04861/617480 info@eingartenfuerdiesinne.de www.eingartenfuerdiesinne.de</p>						

Parkplätze Husum

Anzahl	Ort
17	Innenstadt 2x Großstraße 2x Rote Pforte 6x Altstadt Parkplatz 4x Schiffbrücke 3x Parkhaus am Binnenhafen mit Freifläche
3	Herzog-Adolf-Straße (Bahnhof)
6	Erichsenweg (Nähe Bürgerschule und Klinikum Nordfriesland)
5	Deichstraße (Nähe Hafen)
1	Marktstraße (vor dem Käthe-Bernhardt-Haus)
2	Zingel gegenüber des Rathauses
3	Neue Freiheit
3	Dockkoog
8	Gebäude Messe Husum & Congress
Adresse  <i>Partner</i> Nationalpark Wattenmeer 	Stadt Husum Zingel 10 25813 Husum Tel. 04841/666-0 Fax 04841/666-100 info@husum.de www.husum.de

	<p>Tourismus und Stadtmarketing Husum GmbH</p> <p>Tourist Information</p> <p>Historisches Rathaus/ Großstraße 27</p> <p>25813 Husum</p> <p>Tel. 04841/8987-0</p> <p>Fax 04841/8987-90</p> <p>info@husum-tourismus.de</p> <p>www.husum-tourismus.de</p> <p>www.husum-tourismus.de/Reisefuehrer/Husum-fuer/Alle-barrierefrei</p>
--	--



Toiletten Husum	
	Ort
	<p>Parkplatz Dockkoog (Dockkoogstraße)</p> <p>Mai bis September täglich 8.00 bis 22.00 Uhr*</p> <p>Oktober bis April täglich 8.00 bis 20.00 Uhr*</p>
	<p>Freibad Schobüll (Nordseestraße 35)</p> <p>Mai bis September täglich 8.00 bis 22.00 Uhr*</p> <p>Oktober bis April täglich 8.00 bis 20.00 Uhr*</p>
	<p>Schlosspark Nordseite (Parkstraße)</p> <p>täglich 8.00 bis 20.00 Uhr*</p>
	<p>Schlossgang</p> <p>täglich 8.00 bis 22.00 Uhr*</p>

	<p>Rathaus (Zingel 10) Montag bis Donnerstag 8.00 bis 16.00 Uhr Freitag 8.00 bis 12.00 Uhr</p> <p>Am Außenhafen (bei der Wasserschutzpolizei) März bis Oktober täglich 8.00 bis 20.00 Uhr* November bis Februar geschlossen (auch das behindertengerechte WC)</p> <p>Alle rollstuhlgerechten WCs haben unterfahrbare Waschtische und einen Stützgriff neben dem WC-Sitz (in Schobüll beidseitig). In Schobüll und im Rathaus gibt es einen Wickeltisch im Behinderten-WC.</p> <p>Die mit * gekennzeichneten Toiletten können auch außerhalb der angegebenen Öffnungszeiten mit dem EURO-Schlüssel benutzt werden (Ausnahme ist das WC am Außenhafen im Winter).</p>
<p>Adresse </p> <hr/> <p><i>Partner</i></p> <p>Nationalpark Wattenmeer </p>	<p>Stadt Husum</p> <p>Zingel 10 25813 Husum https://www.husum-tourismus.de/Reisefuehrer/Husum-fuer/Alle-barrierefrei/Nuetzliches-vor-Ort/Parkplaetze-und-WCs</p>

Strandübergänge/Badestellen Halbinsel Eiderstedt, Husum, Friedrichsstadt

Ort	Beschreibung
St. Peter-Ording	<p>Badestelle Bad</p> <p>An der Badestelle Bad ist die Küste sehr flach. Die Besucher gelangen über eine Seebrücke vom Badzentrum an den Strand. Die Seebrücke ist 1 Kilometer lang. Sie ist barrierefrei.</p> <p>Am Strand finden Sie das Pfahlbaurestaurant „Arche Noah“.</p> <p>Badestelle Böhl</p> <p>An der Badestelle Böhl können Sie das Watt erleben. Der Strandparkplatz ist vom 15. März bis 31. Oktober von 7.30 bis 22.30 Uhr geöffnet. Am Strandparkplatz hält auch der Bus. An der Badestelle Böhl finden Sie das Pfahlbaurestaurant „Die Seekiste“.</p> <p>Badestelle Süd (Orsteil Dorf)</p> <p>An der Badestelle Süd können Sie Watt erleben. Die Naturschutzorganisation Schutzstation Wattenmeer bietet hier Wattführungen an. Die Fußwege zur Badestelle Süd sind gut ausgebaut. Schwerbehinderten mit amtlichem Ausweis (Zusatz G oder aG) und der Bus erhalten Zufahrt zum Parkplatz.</p>

	<p>Badestelle Ording</p> <p>Die Badestelle Ording bietet den größten und weitläufigsten Strandabschnitt. Der Strandparkplatz ist vom 15. März bis 31. Oktober von 7.30 bis 22.00 Uhr geöffnet.</p> <p>An der Badestelle Ording finden Sie das Pfahlbaurestaurant „Strandbar 54° Nord“ und das Strandcafé „Silbermöwe“. Für Badegäste und Wassersportler stehen ausgewiesene Bereiche zur Verfügung.</p> <p>Am Strandabschnitt Ording befindet sich das Eventgelände St. Peter-Ordings zum Beispiel für Kitesurf Veranstaltungen.</p>
Westerhever	<p>Parkplatz Westerhever</p> <p>Der Weg vom Parkplatz aus zum Leuchtturm Westerheversand ist gepflastert und kann gut mit einem Rollstuhl befahren werden. Am Parkplatz Westerhever gibt es ein behindertengerechtes WC. Das Info-Hus ist ebenfalls behindertengerecht.</p>
Tönning	<p>Tönning</p> <p>Die Stadt Tönning bietet einen Grünstrand an der Eider. Der Grünstrand ist ca. 800 Metern lang und knapp 60 Meter breit. Es gibt einen Sandbereich für Eltern und Kinder. Es gibt eine Badebrücke. Von dort führen Leitern ins Wasser.</p>

<p>Husum</p>	<p>Dockkoog</p> <p>In Husum ist die Badestelle Dockkoogspitze für Gäste mit Rollstuhl am besten erreichbar. Der grüne Badestrand am Dockkoog liegt in der Nähe der Innenstadt von Husum. Strandkorb und Strandcafé sind vorhanden. Am Dockkogog ist es erlaubt Drachen steigen zu lassen.</p> <p>Sie können Ihren Hund an den Strand mitbringen. Es gibt einen Badesteg. Sanitäranlagen sind vorhanden. Sie können sich einen Strandkorb mieten. Es gibt einen Spielplatz für Kinder.</p> <p>Im Sommer wird der Strand von der DLRG bewacht.</p>
<p>Kontakt</p>  <p><i>Partner</i></p> <p>Nationalpark Wattenmeer</p> 	<p>Campingführer St. Peter-Ording</p> <p>Angelika Schmoll Fasanenweg 65 25826 St. Peter-Ording Telefon: 04863/7162 http://www.campingfuehrer.stpeterording.de/st-peter-ording/badestellen/index.html</p> <p>Schutzstation Wattenmeer Westerhever Nationalpark-Seminarhaus Westerhever Am Leuchtturm 1, Südhaus 25881 Westerheversand Telefon: 04865/298 westerhever@schutzstation-wattenmeer.de www.schutzstation-wattenmeer.de</p>

Tourismusverein Westerhever-Poppenbüll e. V.

25881 Westerhever

Telefon: 04865/1206

kontakt@Westerhever-Nordsee.de

<http://westerhever-nordsee.de/strand.html>

Lokale Tourismusorganisation (LTO) St. Peter-Ording / Eiderstedt

Maleens Knoll 2

25826 St. Peter-Ording,

Telefon: 04863/999 229

lto@tz-spo.de

www.spo-eiderstedt.de

Stadt Husum

Zingel 10

25813 Husum

Telefon: 04841/666-0

Fax 04841/666-100

info@husum.de

www.husum.de

Partner




Nationalpark
Wattenmeer



Watt- und Strandgefährte St. Peter Ording

	<p>1 „Catweazle“ (elektrischer Strandrollstuhl)</p> <p>1 Strandrollstuhl zum Schieben</p>
Standort	<p>Sie können den Strandrollstuhl an allen 5 Badestellen in St. Peter-Ording nutzen. Der Strandrollstuhl wird Ihnen in die Nähe des Deiches geliefert.</p> <p>Verleih von April bis Oktober.</p>
Preise 	<p>Strandrollstuhl:</p> <p>13,00 € pro Tag</p> <p>„Catweazle“ (elektrischer Strandrollstuhl):</p> <p>25,00 € pro Tag</p>
Verleih 	<p>Tourismus-Zentrale St. Peter-Ording</p> <p>Maleens Knoll 2</p> <p>25826 St. Peter-Ording</p> <p>Telefon: 04863/999205</p> <p>Fax: <u>04863/999180</u></p> <p><u>info@tz-spo.de</u></p> <p><u>www.st-peter-ording.de</u></p>

Watt- und Strandgefährte Kotzenbüll

	1 Tiralo (schwimmfähiger Wattrollstuhl)
Standort	Mars-Skipper-Hof
Anmerkungen 	50,00€ Kautiun Wenn Sie es wünschen, reinigen wir für 20,00€ den Strandrollstuhl.
Preise	5,00 € / Stunde
Verleih  Partner Nationalpark Wattenmeer 	Ein Garten für die Sinne e. V. Erfahrungsfeld Mars-Skipper Hof Ansprechpartner Maren von der Heide Gardinger Chaussee 3 25832 Kotzenbüll Telefon: 04861/617480 Fax: 04861/617479 info@eingartenfuerdiesinne.de http://www.eingartenfuerdiesinne.de/ Öffnungszeiten Juni bis September täglich 11.00 bis 18.00 Uhr November bis März an den Wochenenden (Samstag und Sonntag 11.00 bis 17.00 Uhr) und nach Anmeldung geöffnet






Barrierefreie Naturerlebnisangebote in

Dithmarschen

Natur- und Nationalpark-Informationseinrichtungen	128
Barrierefreie Wattexkursionen	139
Naturerlebnisräume	141
Parkplätze	145
Toiletten	146
Strandübergänge/Badestellen	147
Watt- und Strandgefährte	151



NABU Nationalpark-Haus „Wattwurm“ Meldorf


<p>Kurze Beschreibung</p>	<p>Das Nationalpark-Haus Meldorf liegt im Speicherkoog von Meldorf.</p> <p>Neben dem Nationalpark-Haus liegt das Naturschutz-Gebiet „Kronenloch“ und „Wöhrdener Loch“.</p> <p>Die Ausstellung im Nationalpark-Haus Meldorf informiert über:</p> <ul style="list-style-type: none"> • den Wattenmeer-Nationalpark • die Insel Trischen • die historische Entwicklung im Speicherkoog • die Naturschutzgebiete „Kronenloch“ und „Wöhrdener Loch“
<p>Veranstaltungen</p>	<p>Die aktuellen Termine finden Sie unter: https://schleswig-holstein.nabu.de/natur-und-landschaft/naturzentren-naturstationen-infos/nationalparkhaus-wattwurm/18015.html</p>
<p>Barrierefrei für</p>	
<p>Anmerkungen</p> 	<p>Am Nationalpark-Haus Meldorf liegt ein barrierefreier Natur-Erlebnis-Pfad.</p> <p>Das heißt:</p> <ul style="list-style-type: none"> • ohne große Steigungen • ein durchgehend einseitiges Gelände • Sitzgelegenheiten <p>Der Natur-Erlebnis-Pfad ist das ganze Jahr über betretbar.</p>

	Achtung: Bei feuchter Luft oder nach Regen kann der Bohlenweg rutschig sein.
Öffnungszeiten 	März bis Oktober Freitag bis Sonntag 11.00 bis 17.00 Uhr
Preise	Der Eintritt in die Ausstellung ist kostenfrei.
Kontakt   Nationalpark Wattenmeer 	NABU Nationalpark-Haus Wattwurm Hafenstraße 2 25704 Meldorf Telefon: 04832/6264 Wattwurm@NABU-SH.de http://schleswig-holstein.nabu.de/naturerleben/zentren/nationalparkhauswattwurm/index.html

Nationalpark-Station Friedrichskoog



Kurze Beschreibung	<p>Die Schutzstation Wattenmeer ist ein Verein. Die Schutzstation Wattenmeer möchte die Tiere und Pflanzen des Wattenmeeres schützen.</p> <p>Die Schutzstation Wattenmeer unterhält 4 Nationalpark-Häuser, 11 Nationalpark-Stationen und die Hauptstelle im Nationalpark-Haus Husum entlang der Schleswig-Holsteinischen Nordseeküste.</p> <p>An diesen Orten können sich Besucher über das Wattenmeer informieren.</p> <p>Eine dieser Stationen ist in Friedrichskoog.</p>
-----------------------	---

<p>Veranstaltungen</p>	<ul style="list-style-type: none"> • Führungen durch das Watt für Erwachsene und Kinder • Führungen durch die Salzwiesen • Führungen mit dem Thema Vögel • Führungen am Abend • Wanderungen bei Nacht • Diavorträge • Bastelaktionen <p>Die aktuellen Veranstaltungstermine finden Sie hier: www.schutzstation-wattenmeer.de/unsere-stationen/friedrichskoog/veranstaltungen-watt-erleben/</p> <p>Veranstaltungen für Gruppen buchen Sie am besten telefonisch unter 04854/9298.</p>
<p>Barrierefrei für</p>	
<p>Anmerkungen</p> 	<p>Parkplatz</p> <p>Der Parkplatz vor der Ausstellung ist groß. Es gibt keine besonderen Parkplätze für Menschen mit Einschränkungen.</p> <p>Zugangsmöglichkeit zur Ausstellung</p> <p>Um in die Ausstellung zu gelangen muss eine kleine Stufe bewältigt werden.</p> <p>Ausstellung</p> <p>Die Ausstellung befindet sich in einem Container. Die Ausstellung ist ebenerdig. Aber die Ausstellung ist sehr eng gebaut.</p>

<p>Öffnungszeiten</p>	<p>April bis Oktober</p> <p>Samstag 11.00 bis 14.00 Uhr</p> <p>Sonntag 14.00 bis 17.00 Uhr</p>
<p>Preise</p> 	<p>Der Eintritt in die Ausstellung ist kostenfrei.</p> <p>Die Nationalpark-Station Friedrichskoog freut sich über eine Spende.</p>
<p>Kontakt</p>  <p><i>Partner</i></p> <p>Nationalpark Wattenmeer </p>	<p>Schutzstation Wattenmeer Friedrichskoog</p> <p>Nationalpark-Station mit Infozentrum</p> <p>Südseite Hafen</p> <p>25718 Friedrichskoog</p> <p>Wohnung/Postadresse:</p> <p>Süderdeich 31</p> <p>25718 Friedrichskoog</p> <p>Telefon und Fax: 04854/9298</p> <p>friedrichskoog@schutzstation-wattenmeer.de</p> <p>http://www.schutzstation-wattenmeer.de/</p>

Seehundstation Friedrichskoog

<p>Kurze Beschreibung</p>	<p>In der Seehundstation Friedrichskoog erfahren Sie alles über Robben.</p> <p>Die Ausstellung präsentiert verschiedene Lebensräume der Robben. In der Ausstellung gibt es außerdem einen Bereich für Kinder, ein Kino und ein Bistro.</p>
-------------------------------	--

	<p>Im Außenbereich der Seehundstation können Sie Seehunde und Kegelrobben beobachten.</p> <p>5 Seehunde und 2 Kegelrobben leben das ganze Jahr über in der Seehundstation Friedrichskoog.</p> <p>Die Robben werden jeden Tag gefüttert.</p> <p>Die Besucher können bei der Fütterung zusehen.</p> <p>Die Pfleger erzählen bei der Fütterung über die Robben, die Aufgaben der Seehundstation Friedrichskoog und das richtige Verhalten gegenüber Seehunden. Die Seehundstation Friedrichskoog pflegt kranke Robben aus dem ganzen Land Schleswig-Holstein.</p>
<p>Veranstaltungen</p>	<p>Aktuelle Veranstaltungen finden Sie auf der <u>Homepage</u>: www.seehundstation-friedrichskoog.de/de/angebote/veranstaltungen</p> <p><u>Fütterungszeiten:</u> April bis Oktober: 10.30 Uhr, 14.00 Uhr, 17.30 Uhr November bis März: 10.30 Uhr und 14.00 Uhr</p>
<p>Barrierefrei für</p>	
<p>Anmerkungen</p> 	<p>Ausgeschilderte Parkplätze für Menschen mit Einschränkungen liegen in der Nähe des Eingangs.</p> <p>Es gibt 2 Toiletten für Menschen mit Einschränkungen.</p>





&



:

Im **älteren Stationstrakt** sind nur wenige Teile uneingeschränkt nutzbar:




- Menschen mit Mobilitätseinschränkungen können den Aussichtsturm Trischenbake nicht nutzen.
- Besucher mit Mobilitätseinschränkungen können den Außenbereich mit den Robbenbecken barrierefrei nutzen.
- Sie können draußen auf den Bänken und der Tribüne eine Pause machen.
- Das große Unterwasserfenster ist barrierefrei über zwei Rampen zu erreichen.
- Oder sie erreichen das große Unterwasserfenster barrierefrei durch die Ausstellung "Robben der Welt" mit dem Fahrstuhl.
- Das Infozentrum Seehund ist im Erdgeschoss barrierefrei nutzbar. Die 1. Etage ist nur über ein Treppe erreichbar.
- Sie können den Aufzuchtbereich der Seehunde aus den Fenstern des Seminarraumes im 1. Stock sehen.
- Sie können den Aufzuchtbereich der Seehunde im EG über steuerbaren Kameras sehen.

	<p>Die zweite Ausstellung „Robben der Welt“ befindet sich im Untergeschoss des neueren Infogebäudes:</p> <ul style="list-style-type: none"> • Hier sind alle Ebenen barrierefrei. • Das Gebäude hat einen Fahrstuhl. • Die Räume sind unterschiedlich groß und barrierefrei. <p>Hunde dürfen leider nicht in die Station.</p>
<p>Öffnungszeiten</p>	<p>April bis Oktober 10.00 bis 18.00 Uhr November bis März 10.00 bis 16.00 Uhr</p>
<p>Preise</p> 	<p>Erwachsene 7,00 € Kinder (2-16 Jahre) 5,00 € 2 Erwachsene + 2 Kinder 19,00 € Behinderte Erwachsene 6,00 € Behinderte Kinder (2-16 J.) 4,50 €</p> <p>Gruppen (ab 12 Personen)</p> <p>Erwachsene: 6,00 € Kinder: 4,00 € Behinderte Erwachsene 5,50 € Behinderte Kinder (2-16 J.) 3,50 €</p>
<p>Kontakt</p>  <p>&</p> <p>Anreise</p> 	<p>Seehundstation Friedrichskoog e.V.</p> <p>An der Seeschleuse 4 25718 Friedrichskoog Telefon: 04854/1372 Fax: 04854/9231</p>

	<p>Info@seehundstation-friedrichskoog.de http://www.seehundstation-friedrichskoog.de/</p> <p>Für Busreisende:</p> <ul style="list-style-type: none"> • Fahren Sie mit der Nord-Ostsee-Bahn bis St. Michaelisdonn ZOB. • Von dort aus mit dem Bus nach Friedrichskoog, Haltestelle Seehundstation. • Folgen Sie von dort aus der Beschilderung (ca. 5 min Fußweg).
--	---

„museum am meer“ Büsum	
Kurze Beschreibung	<p>Das „museum am meer“ bietet seinen Besuchern Informationen über die Arbeit der Fischer. Mit etwas Glück kann der Besucher beobachten wie frisch gefangene Krabben verarbeitet werden.</p> <p>Ein weiterer Teil der Ausstellung handelt von dem Tourismus in Büsum ab 1837.</p> <p>In der Ausstellung gibt es 4 Filme:</p> <ul style="list-style-type: none"> • "Büsum vor langer Zeit und heute" • "Leuchttürme an der Nordseeküste" • "Garnelenfischerei" • "Vermessung des Watts" <p>Interessant ist das Hörspiel „Fischer Kalle erzählt“ von einer gefährlichen Situation während er Krabben fischt.</p> <p>Es gibt eine Spielecke Kinder.</p>

	<p>Im Hafen des Museums findet der Besucher den alten Kutter „Leonore Johanna“.</p> <p>Zusätzlich kann der Besucher rund um die Hafenecken I und II einen Spaziergang zur Geschichte der Krabbenfischerei in Büsum machen. Der Weg ist mit 9 Tafeln gekennzeichnet.</p>
Veranstaltungen	<ul style="list-style-type: none"> • verschiedene Sonderausstellungen • Angebotene Führungen: <ul style="list-style-type: none"> ○ Museumsführung mit Krabbenpulkurs Beginn jeweils um 10.00 Uhr. ○ Hafenführung Beginn jeweils um 9.45 Uhr. Treffpunkt ist die Persil-Uhr am Ankerplatz. ○ Hafenführung & Museumsführung Treffpunkt ist die Persil-Uhr am Ankerplatz. Jeden Dienstag von März bis Oktober. Beginn der Führung jeweils um 17.17 Uhr. <p>Preis für die Führung: Erwachsene: 3,50 € Kinder: 1,50 €</p> <p>Die aktuellen Veranstaltungstermine finden sie hier: http://www.museum-am-meer.de/museum.php?DOC_INST=5</p> <p>Das „museum am meer“ bereitet gerne spezielle Führungen für Gruppen und Schlussklassen vor.</p>

<p>Barrierefrei für</p>	
<p>Anmerkungen</p> 	<ul style="list-style-type: none"> • 2 behindertengerechte Parkplätze vor dem Haus • Ein Fahrstuhl ist vorhanden (auch für breitere Rollstühle)
<p>Öffnungszeiten</p> 	<p>1. März bis 5. November Montag bis Freitag: 11.00 bis 17.00 Uhr Samstag: 13.00 bis 17.00 Uhr Sonntag: 11.00 bis 17.00 Uhr</p> <p>26. Dezember bis 14. Januar jeweils 11.00 bis 16.00 Uhr</p> <p>Und nach Vereinbarung.</p>
<p>Preise</p>	<p>Erwachsene 3,00 €</p> <p>Jugendliche (13-18 Jahre) 1,50 €</p> <p>Kinder (6-12 Jahren) 1,00€</p> <p>Schüler, Studenten 2,00 €</p> <p>Familienkarte (bis 2 Erwachsene und Kinder) 5,00 €</p> <p>Gruppen (ab 10 Personen) Erwachsene 2,00 € Kinder 1,50 €</p>

Kontakt



&

Anreise



museum am meer

Am Fischereihafen 19

25761 Büsum

Telefon: 04834 6734

museum@amt-buesum-wesselburen.de

<http://www.museum-am-meer.de/>

Für Autoreisende

- Ab Hamburg über die A23 bis Ausfahrt Heide/West.
- Weiter auf der B203 nach Büsum.
- Vor Büsum den Straßenverlauf in Richtung Hafen/Helgolandanleger folgen.
- An der Sturmflutenwelt "Blanker Hans" rechts abbiegen.
- Vor der Jugendherberge links.
- Immer geradeaus.
- Das „museum am meer“ finden Sie auf der linken Seite.

Barrierefreie Wattexkursionen Dithmarschen

Wattabgangsstelle: Büsum

Barrierefrei für	
Anmerkungen	<p>Der Zugang zum Watt ist barrierefrei.</p> <p>Diese Strecke ist für einen Wattrollstuhl geeignet.</p> <p>Wattrollstühle sind auszuleihen beim Kur- und Tourismuservice Büsum unter 04834/90909.</p>
Treffpunkt zur Wattwanderung	<p>Büsum, Fahrstuhl vor dem Schwimmbad „Piratenmeer“</p>
Dauer	1 ½ - 2 Stunden
Kontakt/ Nationalpark- WattführerIn	<p>Johann P. Franzen Kükdörp 2a 25761 Westerdeichstrich Telefon: 04834/9844766 Mobil: 0174/6152421 info@reiseservice-franzen.de www.zum-wattführer.de</p> <p>Partner Nationalpark Wattenmeer </p> <p>Ebenfalls bieten barrierefreie Wattführungen an: Antonie und Bodo Spreu Otto-Johannsen-Str. 40 25761 Büsum Telefon: 04834/3605 bodospreu@yahoo.de www.buesum-fuehrungen.de</p> <p>Partner Nationalpark Wattenmeer </p>




Barrierefreie Wattexkursionen Dithmarschen

Wattabgangsstelle: Westerdeichstrich/ Badestelle Stinteck

Barrierefrei für	
Anmerkungen	Diese Strecke ist für Menschen mit Mobilitätseinschränkungen geeignet.
Treffpunkt zur Wattwanderung	Westerdeichstrich/Stinteck, Gerhard Dreeßen-Hus (ehem. Haus des Gastes)
Dauer	1 ½ - 2 Stunden
Preise (zuzüglich Strandeintritt)	Erwachsene 8,00 € Kinder (ab 6 Jahren) 3,00 € Familien 18,00 €
Kontakt 	Johann P. Franzen Kükdöörp 2a 25761 Westerdeichstrich Telefon: 04834/9844766 Mobil: 0174/6152421 info@reiseservice-franzen.de www.zum-wattführer.de

Steinzeitpark Dithmarschen

Kurze Beschreibung	<p>Im Steinzeitpark Dithmarschen gibt es ein Dorf. Dort ist es wie in der Steinzeit.</p> <p>Es gibt Hütten, eine Feuerstelle und auch Gräber. Es wird erklärt wie die Menschen in der Steinzeit gelebt haben.</p> <p>Als Besucher kann man auch mitmachen. Es gibt zum Beispiel Bogenschießen oder Feuermachen.</p>
Veranstaltungen	<p>Es gibt Führungen und die Besucher können bei Aktionen mitmachen.</p> <ul style="list-style-type: none">• Museumsführung „Großsteingräber und ein Erdwerk“• Führung durch das neue Steinzeitdorf• Aktionen zum Mitmachen• Abendwanderung• „Geschichten aus der Steinzeit“ Märchenlesung• Einbaumfahren im Freizeitbad• Vorträge• Sonderausstellungen• Seminare• Tagungen von Wissenschaftlern• Fortbildungen von Lehrern• Aktionstage• Winter im Steinzeitdorf• Weihnachtsführung mit Taschenlampe im Museum

	<p>Die aktuellen Veranstaltungstermine finden Sie hier: http://steinzeitpark-albersdorf.de/veranstaltungen/</p>
Barrierefrei für	
Anmerkungen	<p>Der Parkplatz ist gebührenpflichtig. Hunde sind willkommen.</p>
<p>Öffnungszeiten</p> 	<p>April bis Oktober Dienstag bis Sonntag 11.00 bis 17.00 Uhr Das Freigelände ist ganzjährig begehbar. (Eintritt frei)</p>
<p>Preise</p> 	<p>Erwachsene 6,00 €</p> <p>Familien 14,50 €</p> <p>Ermäßigt (Kinder, Schüler, Auszubildende, Bundesfreiwillige, Studenten, Behinderte) 3,00 €</p> <p>Kinder bis 5 Jahre frei</p> <p>Gruppen 4,00 € pro Person</p> <p>Das Museum öffnet das ganz Jahr über für angemeldete Gruppen und Schulklassen. Sie können auch außerhalb der Öffnungszeiten kommen.</p>

Kontakt



&

Anreise



Partner

Nationalpark
Wattenmeer



AÖZA gGmbH

Bahnhofstraße 31

25767 Albersdorf

Steinzeitpark Dithmarschen

Süderstraße 47

25767 Dithmarschen

Telefon: 04835/213761-3

Fax: 04835/213761-4

info@aoeza.de

<http://steinzeitpark-albersdorf.de/>

Für Autoreisende

- Von der Autobahn A23, Abfahrt Albersdorf nehmen.
- Folgen Sie den Richtungshinweisen „Steinzeitpark“.
- Nach 4 Kilometern erreichen Sie den Parkplatz des Steinzeitparks mit weiteren Informationen.
- Der Steinzeitpark liegt an der Süderstraße am südlichen Ortsrand von Albersdorf in Richtung Itzehoe.

Für Bahnreisende

Sie können die Regionalbahn Neumünster-Heide (SHB) benutzen und am Bahnhof Albersdorf aussteigen.

Folgen Sie dann den Schildern "Steinzeitdorf". Der Fußmarsch dauert etwa 15 Minuten.

Erwachsene Gäste, die mit einer Tages-Fahrkarte der SHB das Steinzeitdorf besuchen, brauchen im Steinzeitpark nur den ermäßigten Eintritt zu bezahlen.

Oder Sie nehmen die Linie 2501 des Dithmarschenbus (Büsum - Heide - Albersdorf - Wrohm).

Als Radfahrer oder Fußgänger

- Als Radfahrer oder Fußgänger erreichen Sie das Steinzeitdorf in der Süderstraße am Ortsausgang Albersdorf.
- Der Steinzeitpark liegt direkt am beschilderten Fernwanderweg Nord-Ostsee -Kanal.

Parkplätze Büsum

Anzahl	Ort
1	Hafenstraße
2	Am Brunnenplatz
2	Schmiedestraße/Rathaus
4	Lehnsweg/Feuerwehrgebäude
1	Lehnsweg
3	Katastrophenweg/Deich beim GVZ
4	Südstrand/Piraten Meer/GVZ
4	Dr.-Martin-Bahr-Straße/ Blanker Hans
3	Schulstraße (P9)
6	Vitamaris
<p>Adresse </p> <p>Tourismus Marketing Service Büsum GmbH</p> <p>im Gäste- und Veranstaltungszentrum (GVZ)</p> <p>Südstrand 11</p> <p>25761 Büsum</p> <p>Telefon: 04834/9090</p> <p>Fax: 04834/6530</p> <p>info@buesum.de</p> <p>http://www.buesum.de/echt-buesum/barrierearmer-urlaub.html</p>	<p>Partner</p> <p>Nationalpark Wattenmeer </p>

Toiletten Büsum

Ort	<ul style="list-style-type: none">• Im Gäste- und Veranstaltungszentrum, Südstrand 11• Am Ankerplatz (Nähe Parkplatz P6)• Alleestraße/Schulstraße (Nähe Parkplatz P9)• Am Spielplatz bei der Jugendherberge (Nähe Parkplatz P2)
Öffnungszeiten	<p>Sommer (April bis Oktober) täglich 8.00 bis 22.00 Uhr</p> <p>Winter (November bis März) täglich 9.00 bis 18.00 Uhr</p>
Adresse	<p>Tourismus Marketing Service Büsum GmbH im Gäste- und Veranstaltungszentrum Südstrand 11 25761 Büsum</p> <p>Telefon: 04834/9090 Fax: 04834/6530 info@buesum.de http://www.buesum.de/echt-buesum/barrierearmer-urlaub.html</p>



Partner

Nationalpark
Wattenmeer



Strandübergänge/ Badestellen Dithmarschen

Ort	Beschreibung
Meldorf	<p>Badestelle Nordermeldorf</p> <ul style="list-style-type: none"> • Grünstrand • Hunde sind erlaubt • Spielplatz und Fußballplatz • Badetreppen und Süßwasserduschen • Wochenende/ Schulferien Schleswig-Holstein: Strand wird von der DLRG überwacht • Toiletten • Kioske • kostenloses Parken • Strandkorbvermietung • Kostenpflichtiger Strandeintritt <p>Elpersbüttel</p> <p>Der Strand in Elpersbüttel kann barrierefrei erreicht werden. Am Kassenhäuschen hilft man Ihnen gerne.</p> <ul style="list-style-type: none"> • Beach-Volleyball-Feld • Grünstrand • Badetreppen und Süßwasserduschen • Wochenende/ Schulferien Schleswig-Holstein: Strand wird von der DLRG überwacht • Kioske

<p>Friedrichskoog</p>	<ul style="list-style-type: none"> • Toiletten • kostenloses Parken • Strandkorbvermietung • Kostenpflichtiger Strandeintritt <p>Badestelle im Kaiser-Wilhelm-Koog</p> <p>Die Badestelle liegt am Vorland. Die Duschen sind am Deich. Der Eintritt ist kostenfrei.</p> <p>Badestrand Friedrichskoog-Spitze</p> <ul style="list-style-type: none"> • Grünstrand • bewachter Strand • Strandkörbe • Flaches Wasser • Hundestrandabschnitt • FKK Strandabschnitt • Kostenfreier Eintritt • Im Sommer werden dort regelmäßig Wattwanderungen angeboten. <p>Von Mitte Mai bis Anfang September wird der Strand täglich von den Rettungsschwimmern des Deutschen Roten Kreuz beaufsichtigt. Telefon: 04854/588</p>
<p>Büsum</p>	<p>In Büsum gibt es grüne Strände – die Deiche. Der Deich wurde erhöht und neue Promenaden, Übergänge, Wattzugänge und Plätze errichtet.</p>

Zusätzlich wurden **barrierefreie Aufgänge** geschaffen. Die Wege sind mit unter 4% Längsgefälle angelegt. Damit können Rollstuhlfahrer und deren Partner ohne übermäßige Anstrengung den Weg vom Ort über den Deich bis ins Wattenmeer bewältigen. Durch die Höhenunterschiede sind die Wege durchschnittlich 125 bis 175 m lang.




Barrierefrei landseits:

- **Hauptaufgang:** Aufzug vorhanden und stufenlose Zugänge vom Hafen und der Fußgängerzone
- **Aufgänge Erlengrund, Perlebucht, Nordseestraße, Kurpark Südeingang, Piratenmeer, Vitamaris** als Weg mit weniger als 4% Längsneigung

Barrierefrei wasserseits:

- **Abgänge Restaurant Krabbe, südlich Perlebucht, südliches Wehr am Sandstrand, Kurpark Mitteleingang** mit weniger als 4 % Längsgefälle
- **Hauptzugang: Abgänge A11 und A12** mit weniger als 4% Längsgefälle

Der Sandstrand in der Perlebucht ist die „Familien- und Freizeitlagune Büsum“.

	<p>In Büsum gibt es nun eine Seebrücke, die in einer großen Plattform endet, die stufenartig ins Wattenmeer hineinführt. Hier sind alle Serviceeinrichtungen zusammengezogen, z. B. Wassersportschule, Gastronomie, Strandkorbvermietung, DLRG, Schließfächer und Sanitäranlagen.</p> <p>Die Sandstrand-Insel selbst gliedert sich in drei Bereiche: Familienbereich im Süden, der Aktivbereich für Wassersport in der Mitte und ein naturbelassener Teil im Norden.</p>
<p>Kontakt</p>  <p>— Partner —</p> <p>Nationalpark Wattenmeer </p> <p>— Partner —</p> <p>Nationalpark Wattenmeer </p>	<p>Touristinformation Meldorf</p> <p>-Amt Mitteldithmarschen- Nordermarkt 10 25704 Meldorf Telefon: 04832/9780-0 Fax: 04832/9780-20 www.meldorf-urlaub.de/in-meldorf-urlauben/am-im-wasser/strandleben.html</p> <p>Tourismus-Service Friedrichskoog</p> <p>Koogstraße 141 (Deichpassage) 25718 Friedrichskoog-Spitze Telefon: 04854/90494-0 Fax: 04854/90494-19 info@friedrichskoog.de www.friedrichskoog.de/a-bis-z.html</p>

<p style="text-align: center;"><i>Partner</i></p> <p>Nationalpark Wattenmeer </p>	<p>Tourismus Marketing Service Büsum GmbH</p> <p>Südstrand 11</p> <p>25761 Büsum</p> <p>Telefon: 04834/9090</p> <p>Fax: 04834/6530</p> <p>info@buesum.de</p> <p>http://www.buesum.de/</p> <p>http://www.kts-buesum.de/wasserkante/wasserkante.php?DOC_INS</p> <p>T</p>
--	--

Watt- und Strandgefährte Büsum	
	Wattrollstuhl
Standort	Tourist-Information und auf der Watt'n Insel
Anmerkungen	20,00 € Pfand Bitte geben Sie den Wattrollstuhl gereinigt wieder ab.
Preise &	2,50 € / pro Stunde
Verleih 	<p>Tourismus Marketing Service Büsum GmbH</p> <p>Südstrand 11</p> <p>25761 Büsum</p> <p>Telefon: 04834/9090</p> <p>Fax: 04834/6530</p> <p>info@buesum.de</p> <p>http://www.buesum.de/</p>
<p style="text-align: center;"><i>Partner</i></p> <p>Nationalpark Wattenmeer </p>	





Barrierefreie Naturerlebnisangebote auf



Helgoland




Natur-Informationseinrichtungen	153
Wattrollis	157

Alfred-Wegener-Institut Helgoland

<p>Kurze Beschreibung</p>	<p>Das Alfred-Wegener-Institut auf Helgoland ist ein Forschungszentrum. Wissenschaftler untersuchen dort Tiere und Pflanzen in der Nordsee. Dafür haben sie Becken in einer Halle aufgebaut. Die Becken sind mit frischem Meerwasser gefüllt. In ihnen leben zum Beispiel Hummer.</p> <p>Einige Forscher tauchen auch selber in der Nordsee. Sie erforschen, welche Tiere und Pflanzen im Meer leben.</p>
<p>Veranstaltungen</p>	<p>Führungen finden von April bis Oktober statt.</p> <p>Führungen durch das AWI-Tauchzentrum Jeden Samstag um 12:00 Uhr Treffpunkt: AWI-Zentrum für wissenschaftliches Tauchen, Am Binnenhafen 1117 Karten gibt es bei der Helgoland-Touristik (im Rathaus)</p>
<p>Barrierefrei für</p>	
<p>Anmerkungen</p> 	<p>Während der Führungen ist keine Toilette für Menschen mit Einschränkungen in der Nähe.</p>
<p>Öffnungszeiten</p> 	<p>Zugang zu den Forschungseinrichtungen ausschließlich während der Führungen.</p>
<p>Preise</p> 	<p>Erwachsene: 7,00 € Kinder (6-16 Jahre): 4,00 €</p>

	(Ticketverkauf: Kurverwaltung Helgoland im Rathaus; begrenzte Teilnehmerzahl)
<p>Kontakt</p>  <p>& Anreise</p> 	<p>Kurverwaltung Helgoland im Rathaus</p> <p>Lung Wai 28 27498 Deät Lun / Helgoland Telefon: 04725/8143-0 E-Mail: info@helgoland.de http://www.helgoland.de/</p> <p>Alfred-Wegener Institut</p> <p>Helmholtz-Zentrum für Polar- und Meeresforschung Frau Dr. Isabel Schmalenbach Ostkaje 1118 27483 Helgoland Telefon: 04725/8193148 E-Mail: Isabel.Schmalenbach@awi.de http://www.awi.de/ueber-uns/standorte/helgoland.html</p>
Museum Helgoland	
Kurze Beschreibung	<p>Das Museum Helgoland informiert über die Geschichte der Insel Helgoland.</p> <p>Diese Themen kommen in der Ausstellung vor:</p> <ul style="list-style-type: none"> • Leben und Arbeit auf der Insel Helgoland • Geschichte des Militärs und der Post • Erforschung der Natur • Seebad Helgoland • Seenotrettung

	<ul style="list-style-type: none"> • Erforschung der Familiengeschichte auf Helgoland • der Buchautor James Krüss • der Fotograf Franz Schensky • Fotografie <p>Im Museumshof stehen nachgebaute Hummerbuden.</p> <p>Sie können im Museumshof nach Souvenirs suchen oder sich weiter über Helgoland informieren.</p> <p>Im Museum Helgoland gibt es wechselnde Ausstellungen von Fotos.</p>
Veranstaltungen	<p>Die aktuellen Veranstaltungstermine finden Sie hier: http://www.museum-helgoland.de/home/aktuelles.html</p>
Barrierefrei für	
Anmerkungen 	<p>Das Museum Helgoland ist in einigen Bereichen barrierefrei.</p> <p>Im Hauptgebäude des Museums ist eine Toilette für Menschen mit Einschränkungen.</p> <p>Das Untergeschoss im Hauptgebäude erreichen Sie über eine Treppe.</p> <p>So sind die Hummerbuden gebaut:</p> <ul style="list-style-type: none"> • Sie haben eine Türbreite von 75 cm. • Die Hummerbuden haben eine Stufe von 16 cm Höhe.

<p>Öffnungszeiten</p> 	<p>Täglich geöffnet 10.00 bis 14.30 Uhr Silvester und Neujahr geschlossen</p>
<p>Preise</p> 	<p>Erwachsene 4,00 € Kinder 2,00 € Gruppen (ab 12 Personen) nach telefonischer Absprache Erwachsene: 3,00 € Kinder: 1,50 €</p>
<p>Kontakt</p> 	<p>Museum Helgoland Kurpromenade 1430 Telefon: 04725/1292 info@museum-helgoland.de http://www.museum-helgoland.de/</p>

Watt- und Strandgefährte Helgoland

	Strandbuggy , wie Tiralò (schwimmfähiger Wattrollstuhl)
Standort	Nord- und Südstrand, im Bereich des Anlegergebäudes auf der Düne
Anmerkungen 	Bitte bestellen Sie den Strandrollstuhl vorher bei der Gemeinde Helgoland.
Preise	kostenfrei
Verleih 	Sie melden sich bei der Dünencrew bei Michael Janßen unter Telefon: 0152 04570924 Kurverwaltung Gemeinde Helgoland Hotte Harlichs Lung Wai 28 27498 Helgoland info@helgoland.de http://www.helgoland.de/







Barrierefreie Naturerlebnisangebote der



Reedereien

Adler-Schiffe	159
W.D.R Wyker Dampfschiff-Reederei	160
N.P.D.G Neue Pellwormer Dampfschiffahrts-GmbH	163
Reederei Rahder	166
Halligreederei Heinrich von Holdt	171
Halligmeerfahrten mit der MS Rungholt	172

Adler-Schiffe

<p>Name des Schiffs</p> 	<p>Das einzige barrierefreie Schiff der Reederei Adler-Schiffe ist die MS Princess.</p> <p>Sie ist ein Ausflugsschiff.</p> <p>Die MS Princess fährt auf der Eider ab Tönning und Rendsburg sowie auf dem Nord-Ostsee-Kanal, der Elbe und der Weser.</p> <p>Schiffe, die zu den Inseln und Halligen der Nordsee unterwegs sind, sind nicht barrierefrei.</p>
<p>Barrierefrei für</p>	
<p>Einstieg & Ausstieg</p>	<p>Beim Betreten des Schiffes über die Gangway (meist etwas eng) ist das Bordpersonal behilflich.</p> <p>Elektronische Rollstühle können leider nicht befördert werden, sie sind zu schwer.</p>
<p>Innenausstattung</p>	<p>Die MS Princess hat drei Decks, die alle mit Fahrstuhl oder Treppenlift erreichbar sind. Die Gastronomie befindet sich auf dem Hauptdeck.</p>
<p>Toiletten</p>	<p>Die Toiletten finden Sie auf der MS Princess auf dem Hauptdeck.</p>
<p>Anmerkungen</p> 	<p>Wenn sie die Angebote der Reederei Adler-Schiffe nutzen wollen, benötigen Menschen mit Einschränkungen möglicherweise eine Person, die ihnen hilft.</p>
<p>Termine & Preise</p> 	<p>Die aktuellen Fahrpläne und Preise für die Fahrkarten der Reederei Adler-Schiffe finden Sie hier: www.adler-schiffe.de</p>

<p>Kontakt</p>  <p style="text-align: center;"><i>Partner</i></p> <p>Nationalpark Wattenmeer </p>	<p>Adler-Schiffe GmbH & Co. KG</p> <p>Boysenstraße 13 25980 Westerland</p> <p>Telefon: 04651/9870888 Fax: 04651/26300</p> <p>info@adler-schiffe.de http://www.adler-schiffe.de/</p>
---	---

<h2 style="margin: 0;">W.D.R.- Wyker Dampfschiff-Reederei</h2>	
<p>Name des Schiffs</p> 	<ul style="list-style-type: none"> • MS Nordfriesland • MS Schleswig-Holstein • MS Rungholt • MS Uthlande <p>Die Schiffe sind Fähren für Autos.</p>
<p>Barrierefrei für</p>	
<p>Anreise & Abfahrtsort</p>	<p>Dagebüll Hafen</p> <ul style="list-style-type: none"> • Fahrkartenschalter (niedriger Tresen) und Fahrkartenautomat (niedrige Bedienungsfläche) am Seiteneinstieg Anleger 3 • stufenloser Zugang zum Fahrkartenschalter • zwei ausgewiesene Behindertenparkplätze auf der Südmole (Nähe Parkscheinautomat) • Behinderten-WC im „Tor zu den Inseln“ (neben Anleger 3), Zugang mit Fahrstuhl

Inselparkplatz Dagebüll

- Fahrkartenschalter (hoher Tresen) im Parkcenter
- stufenloser Zugang
- Fahrkartenautomat im Parkcenter (niedrige Bedienungsfläche)
- ausgewiesene Behindertenparkplätze
- kostenloser, barrierefreier Shuttlebus zum Fähranleger 3

Auto-Anreise nach Schüttsiel & Dagebüll

Sie benutzen ein Navigationssystem.

Dann geben Sie bitte folgende Adresse ein:

Fährhafenstraße 3

25899 Dagebüll

- Von Süden aus Richtung Hamburg kommend fahren Sie auf der A7 bis zur letzten Ausfahrt vor der dänischen Grenze, Abfahrt "Flensburg/Harrislee"
- Dann auf der B199 weiter über Leck und Niebüll nach Dagebüll-Mole

ODER



- Auf der A23 über Heide
- an Husum vorbei auf der B5
- bis hinter Bredstedt

Von dort geht es links ab den Hinweisschildern folgend bis Schlüttsiel.



	<p>Sie kommen von Schüttsiel aus nach Hallig Hooge und Langeness.</p> <p>Sie kommen nach 8 km nach Dagebüll-Mole. Von dort aus fahren die Fähren nach Föhr und Amrum. Der Parkplatz in Dagebüll und Schüttsiel ist kostenpflichtig.</p>
Einstieg & Ausstieg	<p>Die beiden Fähren „MS Uthlande“ und „MS Schleswig-Holstein“ sind über Seiteneinstiege (Rampe <6 Grad) direkt über den Salon zugänglich.</p> <p>Bei den Fähren „MS Rungholt“ und „MS Nordfriesland“ ist der Zugang vom Parkdeck aus zum Flur über eine Rampe. Die Rampe kann bei Bedarf über das Schott ausgelegt werden.</p>
Innenausstattung	<p>Auf den Schiffen gibt es einen großen Fahrstuhl für Menschen mit Einschränkungen.</p> <p>Auf den Schiffen „MS Uthlande“ und MS „Schleswig-Holstein“ können Sie bis zum Sonnendeck fahren. Die Räume im Schiff sind groß. Die Flure im Inneren des Schiffs sind breit.</p> <p>Die Tische im Salon sind unterfahrbar.</p>
Toiletten	<p>Es gibt auf den Schiffen eine Toilette für Menschen mit Mobilitätseinschränkungen. Sie betreten das WC über Schiebetüren.</p>
Anmerkungen	<p>Es gibt auf den Schiffen kein Blindenleitsystem.</p>
Termine	<p>Die aktuellen Fährfahrpläne finden Sie unter: http://www.faehre.de/fahrplaene/fahrplanauskunft/</p>



<p>Preise</p> 	<p>Die aktuellen Preise der Fährüberfahrten finden Sie unter:</p> <p>http://www.faehre.de/preise/</p>
<p>Kontakt</p>  <p>Partner</p> <p>Nationalpark Wattenmeer </p>	<p>Wyker Dampfschiffs-Reederei Föhr-Amrum GmbH</p> <p>Am Fähranleger 1 25938 Wyk auf Föhr Telefon: 04667/94030 info@faehre.de http://www.faehre.de/</p>

<p>N.P.D.G. Neue Pellwormer Dampfschiffahrts-GmbH</p>	
<p>Name des Schiffs</p> 	<p>Pellworm I</p> <p>Die Pellworm I ist eine Fähre auch für Autos.</p>
<p>Barrierefrei für</p>	
<p>Anreise & Abfahrtsort</p>	<p>Für Reisende mit dem Auto</p> <p>Geben Sie bitte 25845 Nordstrand Hörnstrasse 1 in Ihr Navigationsgerät ein.</p> <p>Anfahrt über die A7:</p> <ul style="list-style-type: none"> • Bis Abfahrt Schleswig-Schuby, • Weiterfahrt auf der B201 bis kurz vor Husum.

	<p>ODER</p> <p>Anfahrt über die A23:</p> <ul style="list-style-type: none"> • Von Hamburg kommend bis Heide auf der A23. Fahren Sie ein Stück auf der B5 Richtung Niebüll. <p>In Hattstedt am Ortsende links abbiegen in Richtung Nordstrand / Strucklahnungshörn. Die Strecke für Fähre ist ausgeschildert.</p> <p>Reise mit ÖPNV</p> <ul style="list-style-type: none"> • Mit dem Zug bis nach Husum • Weiter mit dem Bus zum Fähranleger • Strucklahnungshörn / Nordstrand. • Auf Pellworm können Sie ein Taxi oder dem Inselbus nehmen.
Einstieg & Ausstieg	<p>Die Rampen sind aus Aluminium.</p> <p>Ein Schiffseinstieg über die Rampen ist bei hoher Tide nicht möglich.</p>
Innenausstattung	<p>Es gibt keinen Fahrstuhl auf dem Schiff.</p> <p>Das Autodeck und das Hauptdeck sind auf einer Ebene. Das Hauptdeck können Menschen mit Mobilitätseinschränkungen nutzen.</p> <p>Zum unteren Deck und zum ersten Oberdeck müssen Sie eine Treppe hinuntersteigen.</p> <p>Zum Sonnendeck müssen Sie zwei Treppen hinaufsteigen.</p>

<p>Toiletten</p>	<p>Auf dem Hauptdeck gibt es eine Toilette für Menschen mit Mobilitätseinschränkungen.</p>
<p>Anmerkungen</p> 	<p>Der kleine Salon auf dem Hauptdeck eignet sich sehr gut für Rollstuhlfahrer.</p> <p>Es gibt einen Wickelraum für Kleinkinder unter Deck.</p> <p>Es gibt zwei große Salons unter dem Deck des Schiffes.</p> <p>Dort gibt es eine Spielecke für Kinder.</p> <p>Blinde und Menschen mit Seheinschränkungen finden sich mit einer Person, die ihnen hilft, zurecht.</p>
<p>Termine</p>	<p>Termine entnehmen Sie bitte:</p> <p>https://www.faehre-pellworm.de/faehrfahrten/fahrplaene-zum-download.html</p>
<p>Preise</p> 	<p>Die aktuellen Preise der Fährüberfahrten finden sie unter:</p> <p>https://www.faehre-pellworm.de/faehrfahrten/autofaehre-fahrpreise.html</p>

Kontakt



Partner

Nationalpark
Wattenmeer



NPDG

Neue Pellwormer Dampfschiffahrts-GmbH

Am Tiefwasseranleger 1

25849 Pellworm

Telefon: 04844/753

Fax: 04844/354

info@faehre-pellworm.de

<http://www.faehre-pellworm.de/>

Reederei Rahder

Name der Schiffe



- **MS „Lady von Büsum“**

(Helgoland, Tagesausflug)

Helgoland ist die einzige Hochseeinsel

Deutschlands. Auf der Insel gibt es eine ganz besondere Naturlandschaft. Es gibt einen

ausgeschilderten Naturpfad, auf dem man über

die Insel gehen kann. Bei einer Führung über die

Düne können Robben beobachtet werden. Die MS

„Lady von Büsum“ ankert vor dem Hafen. Ein

kleines Boot fährt die Gäste vom Schiff auf die

Insel.


- **MS „Hauke“** (Fangfahrt in See, ca. 1 ¾ Std.)

MS „Hauke“ ist ein echter Krabbenkutter. Von


Büsum aus geht die Fahrt hinaus auf die Nordsee.





Mit einem kleinen Krabbennetz wird gefischt. Im

Fang gibt es Seesterne, Krebse, Krabben und




	<p>andere Fischarten. Diese werden angeschaut und erklärt.</p> <ul style="list-style-type: none"> • MS „Ol Büsum“ (Fahrten zur Seehundsbank, ca. 2 ½ Std.) Die Schifffahrt geht zu einer der größten Seehundsbänke der deutschen Nordseeküste. Aus geringer Entfernung können die Seehunde vom Schiff aus beobachtet werden. Bis zu 100 Seehunde liegen auf der Sandbank. • MS „Ol Büsum“ (Küstenfahrt, ca. 1 Std.) Das Schiff fährt durch die Büsumer Schleuse raus auf die Nordsee und dann ein Stück entlang der Küste.
Barrierefrei für	 <p>Nicht barrierefrei für Rollstuhlfahrer, die den Rollstuhl nicht verlassen können.</p>
Anreise & Abfahrtsort	<p>Für Reisende mit dem Auto</p> <p>Von Süden kommend: A 23 Ausfahrt Heide-West/Büsum.</p> <p>Von Norden kommend: B 5 Ausfahrt Heide-West/Büsum, dann Richtung Büsum.</p> <p>Beachten Sie ab Ortseingang Büsum die Ausschilderung Hafen / Ausflugsschiffe, Parkplatz P6.</p>

	<p>Reise mit ÖPNV</p> <ul style="list-style-type: none"> • Mit dem Zug von Hamburg oder Husum nach Heide (etwa 1 1/2 Stunden). • Von Heide mit der Nord-Bahn nach Büsum (täglich im Stundentakt. Fahrtdauer ca. 30 Minuten). • In Büsum zu Fuß in etwa 15 Minuten zum Hafen. Folgen Sie den Schildern in Richtung Zentrum/Ankerplatz. <p>Die Schiffe fahren ab Ankerplatz / Fischerkai.</p>
Einstieg & Ausstieg	<ul style="list-style-type: none"> • Auf die Schiffe kommt man über eine Gangway, einen schmalen Steg. Dafür muss man ein paar Schritte gehen können. Elektrische Rollstühle können nicht über die Gangway fahren. • Bei der Fahrt nach Helgoland fährt das Schiff nicht bis in den Hafen. Es ankert vor dem Hafen. Die Gäste werden mit einem kleinen Boot an den Anleger gefahren. Daher muss man in der Lage sein, selbst vom Schiff in das Boot und vom Boot auf den Anleger zu gehen. • Bei der Küstenfahrt und der Fahrt zur Seehundsbank auf der MS „Ol Büsum“ ändert sich der Wasserstand am Anleger im Hafen. Das Schiff liegt bei der Abfahrt höher oder niedriger an der Hafenumauer.

	<p>Daher muss man zum Aussteigen auf dem Schiff eine Treppe rauf oder runter gehen.</p> <ul style="list-style-type: none"> • Das Schiff MS „Hauke“ erreicht man je nach Wasserstand über eine Gangway oder Treppe.
Innenausstattung	<ul style="list-style-type: none"> • Erklärungen von der Besatzung über Lautsprecher • Info-Tafeln und Flyer zum Wattenmeer (nicht in Blindenschrift) • MS „Lady von Büsum“ unterfahrbare Tische • MS „Hauke“ zur Gastronomie kommt man nur über eine schmale und steile Treppe
Toiletten	<p>Die Toiletten auf den Schiffen sind nicht rollstuhlgerecht.</p> <ul style="list-style-type: none"> • MS „Lady von Büsum“: Treppe (12 Stufen) zu den Toiletten • MS „Ol Büsum“ und MS „Hauke“: 1 bis 2 Stufen • Büsum: Behindertengerechte öffentliche Toiletten am Anleger • Helgoland: Behindertengerechte öffentliche Toiletten am Anleger und auf dem Oberland hinter der Schule bei der Vogelwarte
<p>Anmerkungen</p> 	<p>Grundsätzlich versucht die Reederei Rahder es jedem Gast zu ermöglichen an ihren Schifffahrten teilzunehmen. Es gibt aber Einschränkungen und äußere Einflüsse, die dies nicht zulassen.</p>



	<p>Um sicher zu gehen, ob die gewünschte Fahrt für Sie möglich ist, informieren Sie sich vorher bei der Reederei Rahder.</p>
<p>Termine &  Preise </p>	<p>Die aktuellen Fahrpläne und Preise der Reederei Rahder finden Sie hier:</p> <p>MS „Lady von Büsum“: http://www.rahder.de/buesum-helgoland/</p> <p>MS „Hauke“: http://www.rahder.de/schiffstouren/fangfahrt/</p> <p>MS „Ol Büsum“: Fahrt zur Seehundsbank: http://www.rahder.de/schiffstouren/fahrt-zur-seehundsbank/</p> Küstenfahrt: http://www.rahder.de/schiffstouren/kuestenfahrt/
<p>Kontakt  <i>Partner</i> Nationalpark Wattenmeer </p>	<p>Reederei H.G. Rahder am Ankerplatz/Fischerkai Telefon: 04834/3612 Fax: 04834/3825 info@rahder.de http://www.rahder.de</p>


Halligreederei von Holdt

<p>Name des Schiffs</p> 	<p>MS „SeeAdler“</p> <p>Es werden Tagesausflugsfahrten zu verschiedenen Ausflugszielen angeboten. Zum Beispiel Seetierfang und Rundfahrt zu den Seehundsbänken.</p>
<p>Barrierefrei für</p>	
<p>Anreise & Abfahrtsort</p>	<p>Die MS SeeAdler verkehrt ab Hafen Schlüttsiel und Hallig Hooge.</p> <p>Für Reisende mit dem Auto nach Schlüttsiel:</p> <p>Von Husum aus über die B5 in nördlicher Richtung bis ca. 1 km nach Ortsausgang Bredstedt. Von dort über Bordelum-Ockholm nach Schlüttsiel. Es stehen ausreichend Parkplätze zur Verfügung.</p> <p>Reise mit ÖPNV</p> <ul style="list-style-type: none">• Mit der NOB Westerland-Hamburg oder Westerland-Husum nach Bredstedt.• Von Bredstedt mit dem Bus nach Schlüttsiel (Fähranleger).
<p>Anmerkungen</p> 	<p>Grundsätzlich versucht die Reederei es jedem Gast zu ermöglichen an ihren Schifffahrten teilzunehmen. Es gibt aber Einschränkungen und äußere Einflüsse, die dies nicht zulassen.</p> <p>Um sicher zu gehen, ob die gewünschte Fahrt für Sie möglich ist, informieren Sie sich vorher bei der Reederei.</p>

<p>Termine & Preise</p>	<p>Die aktuellen Fahrpläne und Preise der MS „SeeAdler“ finden Sie hier: https://www.seeadler-hooge.de/fahrplan_de.html https://www.seeadler-hooge.de/preise_de.html</p>
<p>Kontakt</p>  <p>Partner</p> 	<p>Halligreederei Heinrich von Holdt</p> <p>Neuer Weg 4 25842 Ockholm</p> <p>Telefon: 04674/1535 Fax: 04674/378 Bordtelefon: 0170/7719994 mail@seeadler-hooge.de www.seeadler-hooge.de</p>

Halligmeerfahrten mit der MS Rungholt

<p>Name des Schiffs</p> 	<p>MS „Rungholt“</p> <p>Es werden Tagesausflugsfahrten zu den Halligen Hooge, Langeneß, Oland und Gröde angeboten. Angeboten werden auch Seetierfang und Rundfahrten zu den Seehundsbänken.</p>
<p>Barrierefrei für</p>	
<p>Anreise & Abfahrtsort</p>	<p>Die MS Rungholt verkehrt ab Haben Schlüttsiel.</p> <p>Für Reisende mit dem Auto nach Schlüttsiel:</p> <ul style="list-style-type: none"> • Von Husum aus über die B5 in nördlicher Richtung bis ca. 1 km nach Ortsausgang Bredstedt.

	<ul style="list-style-type: none"> • Von dort über Bordelum-Ockholm nach Schlüttsiel. Es stehen ausreichend Parkplätze zur Verfügung. <p>Reise mit ÖPNV</p> <ul style="list-style-type: none"> • Mit der NOB Westerland-Hamburg oder Westerland-Husum nach Bredstedt. • Von Bredstedt mit dem Bus nach Schlüttsiel (Fähranleger).
Einstieg & Ausstieg	<p>Auf die MS „Runholt“ kommt man über eine Gangway, einen schmalen Steg.</p> <p>Dafür muss man ein paar Schritte gehen können oder der Betreffende wird von seinen Begleitern getragen.</p>
Toiletten	<p>Die Toilette auf der MS „Runholt“ ist nicht behindertengerecht.</p>
Anmerkungen 	<p>Grundsätzlich versucht die Reederei es jedem Gast zu ermöglichen an ihren Schifffahrten teilzunehmen. Es gibt aber Einschränkungen und äußere Einflüsse, die dies nicht zulassen.</p> <p>Um sicher zu gehen, ob die gewünschte Fahrt für Sie möglich ist, informieren Sie sich vorher bei der Reederei.</p>
Termine & Preise	<p>Den aktuellen Fahrplan und Preise der MS Runholt finden Sie hier:</p> <p>http://www.halligmeerfahrten.de/plan.html</p>

Kontakt



Partner

Nationalpark
Wattenmeer



Halligmeerfahrten

Kapitän Uwe Petersen

Westerweg 4

25899 Galmsbüll

Telefon: 04667/367

info@halligmeerfahrten.de

<http://www.halligmeerfahrten.de/index.html>

Weitere Informationen

Exkursionen in die Natur:

Diese Karte zeigt alle Orte, an denen Sie barrierefrei das Watt betreten können.





Veranstaltungen

*Die folgenden Veranstaltungen finden nur einmal in der Saison statt.
Diese könnten auch für Menschen mit Einschränkungen interessant sein.*

Ringelganstage in der Biosphäre Halligen	177
Helgoländer Lummentage	181
Westküsten-Vogelkiek	183

Ringelganstage in der Biosphäre Halligen

Kurze

Beschreibung

Vögel fliegen weite Strecken zu ihren Brutgebieten und zur Überwinterung. Die Vögel rasten im Wattenmeer.

Im Frühling besuchen die Ringelgänse die Inseln und Halligen der Nordsee.

Eine Hallig ist eine kleine Insel im Wattenmeer. Wenn eine hohe Flut kommt, wird die Hallig überspült.

Die Menschen feiern die Ringelgänse.







Während der Ringelganstage gibt es viele Veranstaltungen.




So sieht das **Programm** aus:

- die Ringelgänse werden beobachtet
- Fachleute erzählen Interessantes über die Vögel
- es wird durch die Salzwiesen und das Watt gewandert
- die Natur der Halligen wird erkundet
- es gibt Ausflüge mit dem Schiff
- es gibt Essen, das es nur auf den Halligen gibt
- die Hallig-Kultur wird vorgestellt
- es gibt ein Programm für Kinder

Die **Eröffnung** der Ringelganstage findet auf **Hallig Hooge** statt.

Menschen, die einen besonderen Beitrag zum Schutz der Ringelgänse geleistet haben, bekommen die „Goldene Ringelgansfeder“.

	<p>Während der Ringelganstage finden auch Veranstaltungen auf weiteren Halligen statt.</p> <p>Zum Beispiel:</p> <p>Hallig Gröde, Hallig Oland und Hallig Langeness</p>
<p>Barrierefrei für</p>	
<p>Anmerkungen</p>  <p>Partner</p> <p>Nationalpark Wattenmeer </p> <p>Partner</p> <p>Nationalpark Wattenmeer </p>	<p>Viele Veranstaltungen sind für mobilitätseingeschränkte Menschen geeignet.</p> <p>Die Inseln und Halligen erreicht man nur mit der Fähre.</p> <p>Folgende Unternehmen bieten Fährfahrten an:</p> <ul style="list-style-type: none"> • W.D.R. - Schiffe Hilligenlei und das Schiff Rungholt • Halligreederei von Holdt - MS Seeadler • Halligreederei MS "HAUKE HAIEN" - MS Hauke Haien <p>Das Schiff Hilligenlei ist auch für Autos.</p>  &  : <p>Die Rollstuhlfahrer stehen bei den Autos auf dem Deck.</p> <p>Rollstuhlfahrer können die Toiletten nicht benutzen.</p> <p>Die anderen Schiffe zu benutzen ist für Rollstuhlfahrer unbequem. Der Steg ist zu schmal. Sie müssen über den Steg getragen werden.</p>

	<p>Das Restaurant liegt unter dem Deck des Schiffes. Menschen mit Mobilitätseinschränkungen können das Restaurant nicht betreten.</p> <p>Auf der Hallig Hooge gibt es ein rollstuhlgerechtes WC. Es ist im Haus der Schutzstation Wattenmeer. Das ist eine Naturschutzorganisation.</p> <p>Die Toilette ist auf der Hanswarft.</p> <p>Eine Warft ist ein Hügel aus Erde. Auf dem Hügel stehen Häuser. Dort sind Menschen vor einer Sturmflut sicher.</p> <p>Die Toilette auf der Hanswarft kann jeder benutzen.</p> <p> &  :</p> <p>Sehbehinderte und blinde Menschen können an den Wanderungen teilnehmen.</p> <p>Die Mitnahme von Blindenführhunden ist gestattet.</p> <p> :</p> <p>Die Ringelganstage sind für Menschen mit Lernbehinderung eingeschränkt geeignet. Am besten bringen Sie einen Begleiter mit.</p>
Termin	Jährlich im April/Mai
Ort	Halligen
Kontakt	Aktuelle Informationen über die Ringelganstage finden sie unter: http://www.ringelganstage.de/



Partner

Nationalpark
Wattenmeer



Touristikbüro Hallig Hooge und Biosphäre Halligen

Hanswarft 1

25859 Hallig Hooge

Telefon: 04849/9100

Fax: 04849/201

info@hooge.de

<http://hooge.de/>

Nationalpark Schleswig-Holsteinisches Wattenmeer

Nationalparkverwaltung

Schlossgarten 1


25832 Tönning

Info Hotline: 04861/96200

nationalpark@lkn.landsh.de

<http://www.nationalpark-wattenmeer.de/sh>

Helgoländer Lummentage

<p>Kurze Beschreibung</p>	<p>Von Mitte bis Ende Juni gibt es auf der Insel Helgoland etwas Besonderes zu sehen.</p> <p>Dort gibt es hohe Felsen.</p> <p>In den Felsen brüten Vögel. Zum Beispiel Trottellummen.</p> <p>Die Eltern locken die Küken aus dem Nest wenn sie 3 Wochen alt sind.</p> <p>Die Küken stürzen dann von den Felsen ins Wasser. Dieses Ereignis kann man miterleben.</p> <p>Das Naturschauspiel dauert 3 Tage.</p>
<p>Veranstaltungen</p>	<p>So könnte das Programm aussehen:</p> <ul style="list-style-type: none"> • Vortrag über Trottellummen • Dünenführung • Beobachtung der Lummen • Führung durch den Garten der Vogelwarte • Führung durch das Aquarium
<p>Barrierefrei für</p>	
<p>Anmerkungen</p>	<p>Die Mitnahme von Blindenführhunden ist gestattet.</p>
<p>Zeitraum</p>	<p>Jährlich im Juni</p>
<p>Preise</p>	<p>Hier finden Sie die Angebote der Helgoländer Touristik:</p> <p>http://www.helgoland.de/arrangements/lummentage.html</p>

Kontakt



&

Anreise



Kurverwaltung Helgoland

Lung Wai 28

27498 Helgoland

Telefon: 04725/81430

Fax: 04725/80828

info@kurverwaltung-helgoland.de

<http://www.helgoland.de/>

Westküsten-Vogelkiek

Kurze Beschreibung

Im Herbst fliegen Vögel in wärmere Regionen, z.B. Spanien oder Afrika. Dort überwintern sie.

Im Nationalpark Wattenmeer und an der Nordseeküste rasten die Vögel. Hier finden sie ungestörte Ruheplätze und viel Nahrung.

Darum gibt es im Herbst besonders viele Vögel im Wattenmeer zu sehen.

Der Westküsten-Vogelkiek bietet Ihnen die Möglichkeit, das **Phänomen des Vogelzugs** live zu erleben.

Begleitet von Experten können Sie die wichtigsten Rastplätze besuchen und die Vögel beobachten.

Es werden verschiedene **Exkursionen** an vielen Orten im Nationalpark Wattenmeer angeboten.

Zum Beispiel:

- Vogelkundliche Führungen per Fahrrad
- Vogelkundliche Führungen am Strand
- Vogelkundliche Bustouren, geführt von einem Nationalpark-Ranger
- Vogelkundliche Führungen für Kinder

Das Programm des Westküsten-Vogelkieks wechselt jedes Jahr.

Das aktuelle Programm finden Sie bei den Veranstaltern und unter www.westkuesten-vogelkiek.de.

Barrierefrei für



Anmerkungen



In der Regel sind die Veranstaltungen des Westküsten-Vogelkieks für sehbehinderte und blinde Menschen nur teilweise geeignet. Für Interessierte bietet sich die Möglichkeit, die Vogelwelt über das Gehör wahrzunehmen. Mit Hilfe unseren Experten lernen Sie die verschiedenen Vogelarten an ihrem Gesang zu erkennen. Über die Barrierefreiheit der einzelnen Veranstaltungen informieren Sie sich bitte direkt bei den Veranstaltern (Seite 186).





In der Regel gibt es im Programm des Westküsten-Vogelkieks auch vogelkundliche Führungen für Familien und Kinder. Das aktuelle Programm finden sie bei den Veranstaltern (Seite 186).



Für Menschen mit Lernschwierigkeiten sind die Veranstaltungen des Westküsten-Vogelkieks geeignet, da sie mit allen Sinnen erlebbar sind.



Vogelkundliche Führungen per Fahrrad sind für

	<p>mobilitätseingeschränkte Menschen nicht geeignet. Über die Barrierefreiheit der einzelnen Veranstaltungen informieren Sie sich bitte direkt bei den Veranstaltern (Seite 186).</p> <p> &  :</p> <p>Da unsere Experten leider nicht in der Gebärdensprache ausgebildet sind, sind die Veranstaltungen des Westküsten-Vogelkieks für Menschen mit Hörbehinderung und gehörlose Menschen nur teilweise zu empfehlen. Am besten bringen sie eine ausgebildete Begleitperson mit.</p>
Termin	Jährlich um das erste Oktoberwochenende herum.
Ort	Verschiedene Vogel-Rastplätze an der Westküste
Kontakt	<p>Aktuelle Informationen über den Westküsten-Vogelkiek und das Veranstaltungsprogramm finden bei den Veranstaltern:</p> <p>Nationalpark Schleswig-Holsteinisches Wattenmeer Nationalparkverwaltung Schlossgarten 1 25832 Tönning Info Hotline: 04861/96200 nationalpark@lkn.landsh.de http://www.westkuesten-vogelkiek.de</p>

Partner

Nationalpark
Wattenmeer



Schutzstation Wattenmeer

Nationalpark Haus Husum

Hafenstraße 3

25815 Husum

Telefon: 04841 /68530

geschaeftsstelle@nationalparkhaus-husum.de

<http://www.schutzstation-wattenmeer.de>

NABU Naturzentrum Katinger Watt

Katingsiel 14

25832 Tönning

Telefon: 04862 8004

Katinger.Watt@NABU-SH.de

<http://schleswig->

[holstein.nabu.de/naturerleben/zentren/katingerwatt/](http://schleswig-holstein.nabu.de/naturerleben/zentren/katingerwatt/)

[naturerleben/02410.html](http://schleswig-holstein.nabu.de/naturerleben/02410.html)

Partner

Nationalpark
Wattenmeer



Verein Jordsand

Regionalstelle Nordfriesland

Hafenstraße 3

25813 Husum

Tel.: 04841 - 66 85 35

Christel.grave@jordsand.de

<http://www.jordsand.de>



Strandübergänge & Badestellen

Unter folgendem Link finden Sie Informationen über alle Badestellen und die Badewasserqualität an der Westküste in Schleswig-Holstein.

<http://www.badewasserqualitaet.schleswig-holstein.de/>



Quellenverzeichnis

Bibliografie zum barrierefreien Naturerleben

**Ministerium für Wirtschaft und Arbeit des Landes Sachsen-Anhalt,
Ministerium für Gesundheit und Soziales des Landes Sachsen-Anhalt:**
„Tourismus für Alle“. Handbuch barrierefreier Tourismus in Sachsen-Anhalt
ISBN: 3-935971-10-9. Calbe, 2002.
https://www.hs-harz.de/user-mounts/319_m2395/Studien_Tourismus_LSA/11_Tourismus_fuer_Alle.pdf

BKB (Bundeskompetenzzentrum Barrierefreiheit):
Mindestanforderungen zum barrierefreien Naturerleben-
Vorschlag für einen Forderungskatalog zum Abschluss von Zielvereinbarungen
in 5 Modulen und 35 Bausteinen. Berlin, 2010.
http://www.barrierefreiheit.de/barrierefrei_in_der_natur.html
-> Forderungskatalog zum Abschluss von Zielvereinbarungen in 5 Modulen und
35 Bausteinen (Word-Dokument, 381 KB, nicht barrierefreie PDF, 115 KB)

BKB (Bundeskompetenzzentrum Barrierefreiheit):

Barrierefreie Veranstaltungen – Planung und Durchführung
Barrierefrei – ohne Hindernisse teilnehmen, verstehen und in Kontakt kommen –
für alle.

http://www.barrierefreiheit.de/tl_files/bkb-downloads/Projekte/barrierefreie_veranstaltungen/handreichung_barrierefreie_veranstaltungen_mittelblatt_druckversion_2012.pdf

WKO, Bundessparte Tourismus und Freizeitwirtschaft

BMWfJ, Sektion Tourismus und Historische Objekte:

Tourismus für Alle-Eine Orientierungshilfe für barrierefreie Naturangebote.
Wien, 2010.

<https://www.bmwfw.gv.at/Tourismus/TourismusstudienUndPublikationen/Documents/Umschlag%20und%20Kern%20Tourismus%20f%C3%BCr%20Alle.pdf>
->Orientierungshilfe für barrierefreie Naturangebote

**Lebenshilfe Wittmund e.V. und des Regionalen
Umweltzentrums (RUZ) Schortens e.V. :**

Natur für alle: Planungshilfen zur Barrierefreiheit.
Schortens, 2003.

<https://www.ruz-schortens.de/natur-fuer-alle.html>

Landeshauptstadt Düsseldorf:

Bauen für Alle - Checkliste für barrierefreies Bauen. Düsseldorf, 2012.

https://www.duesseldorf.de/fileadmin/Amt50/Soziales/Broschueren/Bauen_fuer_alle.pdf

Senatsverwaltung für Stadtentwicklung Berlin:

Design for all - Öffentlicher Freiraum Berlin

ISBN 978-3-88961-099-7. Berlin, 2010.

http://www.stadtentwicklung.berlin.de/bauen/barrierefreies_bauen/download/designforall/Handbuch-Design_for_all_2011.pdf

Allgemeiner Deutscher Automobilclub e. V. (ADAC):

Barrierefreier Tourismus für Alle. Eine Planungshilfe für Tourismus-Praktiker zur
erfolgreichen Entwicklung barrierefreier Angebote. 2003, München.

Bündnis 90/Die Grünen Bundestagsfraktion:

Reisen ohne Handicap –Tourismus wirklich für Alle? Berlin, 2004.

https://www.gruene-bundestag.de/fileadmin/media/gruenebundestag_de/uploads/file35253.pdf

Bundesministerium für Familie, Senioren, Frauen und Jugend:

Bundespreis Bundeswettbewerb 2003-Willkommen im Urlaub-Familienzeit ohne Barrieren. Bonn, 2004.

http://www.landentwicklung.de/fileadmin/sites/Landentwicklung/Dateien/Investive_Massnahmen/Tourismus/Familienurlaubbarrierefrei.pdf

Verein der Freunde des Nationalparks Berchtesgaden e.V.:

Modell-Management-Plan zum Thema „Barrierefreiheit“ am Beispiel des Nationalparks Berchtesgaden. Berchtesgaden, 2006.

http://www.nationalpark-berchtesgaden.bayern.de/nationalpark/forschung/abgeschlossen/doc/barrierefreiheit/mmp_print.pdf

Stadt Graz Barrierefreies Bauen:

Barrierefreies Bauen für ALLE Menschen - Planungsgrundlagen. Graz, 2006.

http://www.graz.at/cms/dokumente/10027263_421952/2e4efe39/Broschuere_BB_Web_01.pdf

Bundesministerium für Wirtschaft und Technologie (BMWi):

Barrierefreier Tourismus für Alle in Deutschland – Erfolgsfaktoren und Maßnahmen zur Qualitätssteigerung. Berlin, 2008.

http://www.fur.de/fileadmin/user_upload/externe_Inhalte/Publikationen/BMWi-Studie_Barrierefreier_Tourismus.pdf

Wir vertreten uns selbst! -Bildungs- und Forschungsinstitut zum selbstbestimmten Leben Behinderter-bifos e.V.

Kölnische Str. 99

34119 Kassel

Telefon: 0561/72885- 40

schriftenreihe@bifos.de

<http://www.bifos.org/>

Ein Garten für die Sinne e. V. - Erfahrungsfeld Mars-Skipper Hof:

Gardinger Chaussee 3

25832 Kotzenbüll

Telefon: 04861/617480

<http://www.eingartenfuerdiesinne.de/>

Nationalpark-Zentrum Multimar Wattforum

Dithmarscher Str. 6a

25832 Tönning

Telefon: 04861/96200

<http://www.multimar-wattforum.de/>

Lebenshilfe für Menschen mit geistiger Behinderung Bremen e.V.

Waller Heerstraße 55

28217 Bremen

Telefon: 0421/38777-0

Fax: 0421/8777-99

info@lebenshilfe-bremen.de

<http://www.lebenshilfe-bremen.de/home.html>

<http://www.leichte-sprache.de/index.php?menuid=2&reporeid=2>

Diese Broschüre wurde erarbeitet von Amelie Berg und Adam Schnabler im Rahmen ihrer Bundesfreiwilligendienste in der Nationalparkverwaltung Schleswig-Holsteinisches Wattenmeer in Tönning.

Wir danken der anatom5 GmbH sowie der Natko e.V. als Herausgeber und Rechte-Inhaber für die unentgeltliche Bereitstellung der Piktogramm-Serie.



Impressum

© LKN-SH | Nationalparkverwaltung

Bearbeitet von Amelie Berg und Adam Schnabler, überarbeitet von Kathrin Deichmann und Jana Fuchs

Schlossgarten 1, 25832 Tönning, Tel.: 04861 9620-0

Fotos/Piktogramme: Stock, Schnabler (beide LKN-SH) / anatom5 GmbH, Natko e.V.

Layout: Berg, Schnabler

www.nationalpark-partner-sh.de | www.nationalpark-wattenmeer.de



08 | 2017

nordsee

Schleswig-Holstein
Der echte Norden

Nationale
Naturlandschaften



Der Nationalpark Schleswig-Holsteinisches Wattenmeer gehört zu den „Nationalen Naturlandschaften“, der Dachmarke der deutschen Nationalparks, Biosphärenreservate und Naturparks, getragen von EUROPARC DEUTSCHLAND e. V.: www.europarc-deutschland.de